



**СКИЦА - ПРОЕКТ**

**№15-3120401-20.11.2025 г.**

на поземлени имоти с идентификатори: 37376.1001.188, 37376.1001.5039, 37376.1001.5041,  
37376.1001.5045, 37376.1001.5144, 37376.1001.5145, 37376.1001.5146

сгради в поземлени имоти с идентификатори: 37376.1001.188, 37376.1001.5145,  
37376.1001.5146

Скицата-проект е издадена въз основа на приет проект за изменение на кадастралната карта и кадастралните регистри с Удостоверение №25-139451-07.05.2025 г., издадено по Заявление №01-340460-30.04.2025 г.

Проектът изменя кадастралната карта и кадастралните регистри на гр. Кнежа, община Кнежа, област Плевен, одобрени със Заповед №РД-18-1431/07.08.2018 г., издадена от **ИЗПЪЛНИТЕЛЕН ДИРЕКТОР НА АГКК**; последно изменение на кадастралната карта и кадастралните регистри, засягащо поземления имот, сградата: **няма извършено изменение на КККР със заповед.**

**Заличени обекти от КККР:**

• Поземлен имот с идентификатор **37376.1001.188:**

адрес на поземления имот: гр. Кнежа, ул. ОПЪЛЧЕНСКА №18-А

площ: **675 кв.м**

трайно предназначение на територията: **Урбанизирана**

начин на трайно ползване: **Обществен селищен парк, градина**

собственици по данни от КРНИ:

**130277958, ЧЕЗ РАЗПРЕДЕЛЕНИЕ БЪЛГАРИЯ ЕАД**

въз основа на документ: **Акт за частна държавна собственост (при първоначална регистрация) № 18, том II, рег. 421 от 04.06.2003г., вписан в СЛУЖБА ПО**

**ВПИСВАНИЯТА - КНЕЖА**

**000193243, ОБЩИНА КНЕЖА**

въз основа на документ: **Акт за частна общинска собственост № 69, том 2, рег. 736 от 10.04.2025г., вписан в Служба по вписванията гр.Кнежа**

• Сграда с идентификатор **37376.1001.188.1:**

адрес на сградата: гр. Кнежа, ул. ОПЪЛЧЕНСКА №18-А

площ: **39 кв.м**

предназначение: **Сграда за енергопроизводство**

брой етажи: **1**

собственици по данни от КРНИ:

**130277958, ЧЕЗ РАЗПРЕДЕЛЕНИЕ БЪЛГАРИЯ ЕАД**

въз основа на документ: **Акт за частна държавна собственост (при първоначална регистрация) № 18, том II, рег. 421 от 04.06.2003г., вписан в СЛУЖБА ПО**

Скица-проект №15-3120401-20.11.2025 г.,

издадена въз основа на

Заявление №01-875877-06.11.2025 г.

Код за достъп: **8ecff016b9c3**



### ВПИСВАНИЯТА - КНЕЖА

• Сграда с идентификатор 37376.1001.188.2:

адрес на сградата: гр. Кнежа, ул. "Опълченска" №18-А

площ: 42 кв.м

предназначение: Сграда за търговия

брой етажи: 1

собственици по данни от КРНИ:

207515325, "БОБИ БЪРЗАКА - 76" ЕООД

въз основа на документ: Нотариален акт № 79, том 1, рег. 180, дело 80 от 16.02.2024г.,

вписан в Служба по вписванията гр.Кнежа

### Промяна в границите на съществуващи обекти в КККР:

• Поземлен имот с идентификатор 37376.1001.5045:

Данни преди промяната:

адрес на поземления имот: гр. Кнежа, ул. ОПЪЛЧЕНСКА

площ: 1847 кв.м

трайно предназначение на територията: Урбанизирана

начин на трайно ползване: За второстепенна улица

собственици по данни от КРНИ:

000193243, ОБЩИНА КНЕЖА

въз основа на документ: Няма документ за собственост от 0000г., издаден от Общинска администрация Кнежа

носител на вещни и други права:

Няма данни

Данни след промяната:

адрес на поземления имот: гр. Кнежа, ул. ОПЪЛЧЕНСКА

площ: 1823 кв.м

трайно предназначение на територията: Урбанизирана

начин на трайно ползване: За второстепенна улица

собственици по данни от КРНИ:

000193243, ОБЩИНА КНЕЖА

въз основа на документ: Няма документ за собственост

носител на вещни и други права:

Няма данни

• Поземлен имот с идентификатор 37376.1001.5041:

Данни преди промяната:

адрес на поземления имот: гр. Кнежа, ул. СТОЯН МИХАЙЛОВСКИ

площ: 5833 кв.м

трайно предназначение на територията: Урбанизирана

начин на трайно ползване: За второстепенна улица

собственици по данни от КРНИ:

Скица-проект №15-3120401-20.11.2025 г.,

издадена въз основа на

Заявление №01-875877-06.11.2025 г.

Код за достъп: 8ecff016b9c3

АГЕНЦИЯ ПО ГЕОДЕЗИЯ, КАРТОГРАФИЯ И КАДАСТЪР

ВЯРНО С ЕЛЕКТРОННО ПОДПИСАНИЯ ДОКУМЕНТ

Фамилии: Георгиев

Подпис





**000193243, ОБЩИНА КНЕЖА**

въз основа на документ: Няма документ за собственост от 0000г., издаден от Общинска администрация Кнежа

носител на вещни и други права:

**Няма данни**

**Данни след промяната:**

адрес на поземления имот: гр. Кнежа, ул. **СТОЯН МИХАЙЛОВСКИ**

площ: **5863** кв.м

трайно предназначение на територията: **Урбанизирана**

начин на трайно ползване: **За второстепенна улица**

собственици по данни от КРНИ:

**000193243, ОБЩИНА КНЕЖА**

въз основа на документ: **Акт за частна общинска собственост № 69, том тт от 10.04.2025г., вписан в Служба по вписванията гр.Кнежа**

**130277958, ЕРМ ЗАПАД ЕАД**

въз основа на документ: **Акт за частна държавна собственост (при първоначална регистрация) № 18, том II, рег. 421 от 04.06.2003г., вписан в СЛУЖБА ПО**

**ВПИСВАНИЯТА - КНЕЖА**

носител на вещни и други права:

**Няма данни**

• **Поземлен имот с идентификатор 37376.1001.5039:**

**Данни преди промяната:**

адрес на поземления имот: гр. Кнежа, ул. **ПЕТЪР БЕРОН**

площ: **4439** кв.м

трайно предназначение на територията: **Урбанизирана**

начин на трайно ползване: **За второстепенна улица**

собственици по данни от КРНИ:

**000193243, ОБЩИНА КНЕЖА**

въз основа на документ: Няма документ за собственост от 0000г., издаден от Общинска администрация Кнежа

носител на вещни и други права:

**Няма данни**

**Данни след промяната:**

адрес на поземления имот: гр. Кнежа, ул. **ПЕТЪР БЕРОН**

площ: **4620** кв.м

трайно предназначение на територията: **Урбанизирана**

начин на трайно ползване: **За второстепенна улица**

собственици по данни от КРНИ:

**000193243, ОБЩИНА КНЕЖА**

въз основа на документ: **Акт за частна общинска собственост № 69, том тт от 10.04.2025г., вписан в Служба по вписванията гр.Кнежа**

Скица-проект №15-3120401-20.11.2025 г.

издадена въз основа на

Заявление №01-875877-06.11.2025 г.

Код за достъп: 8ecff016b9c3



**130277958, ЕРМ ЗАПАД ЕАД**

въз основа на документ: **Акт за частна държавна собственост (при първоначална регистрация) № 18, том тт, рег. 421 от 04.06.2003г., вписан в Служба по вписванията гр.Кнежа**

носител на вещни и други права:

**Няма данни**

**Нанасяне на нови обекти в КККР:**

• **Поземлен имот с проектен идентификатор 37376.1001.5146:**

адрес на поземления имот: **гр. Кнежа, ул. "Опълченска" №18**

с проектна площ: **203 кв.м**

трайно предназначение на територията: **Урбанизирана**

начин на трайно ползване: **За друг обществен обект, комплекс**

съседни: **37376.1001.5145, 37376.1001.5045, 37376.1001.5039, 37376.1001.5041**

• **Поземлен имот с проектен идентификатор 37376.1001.5145:**

адрес на поземления имот: **гр. Кнежа, ул. "Опълченска" №18**

с проектна площ: **157 кв.м**

трайно предназначение на територията: **Урбанизирана**

начин на трайно ползване: **За друг обществен обект, комплекс**

съседни: **37376.1001.5146, 37376.1001.5039, 37376.1001.5041**

• **Поземлен имот с проектен идентификатор 37376.1001.5144:**

адрес на поземления имот: **гр. Кнежа, ул. "Петър Берон"**

с проектна площ: **128 кв.м**

трайно предназначение на територията: **Урбанизирана**

начин на трайно ползване: **Обществен селищен парк, градина**

съседни: **37376.1001.5038, 37376.1001.5039**

• **Сграда с проектен идентификатор 37376.1001.5146.1:**

адрес на сградата: **гр. Кнежа, ул. "Опълченска" №18**

с проектна площ: **42 кв.м**

предназначение: **Сграда за търговия**

брой етажи: **1**

• **Сграда с проектен идентификатор 37376.1001.5145.1:**

адрес на сградата: **гр. Кнежа, ул. ОПЪЛЧЕНСКА №18**

с проектна площ: **39 кв.м**

предназначение: **Сграда за енергопроизводство**

брой етажи: **1**

Скица-проект №15-3120401-20.11.2025 г.,

издадена въз основа на

Заявление №01-875877-06.11.2025 г.

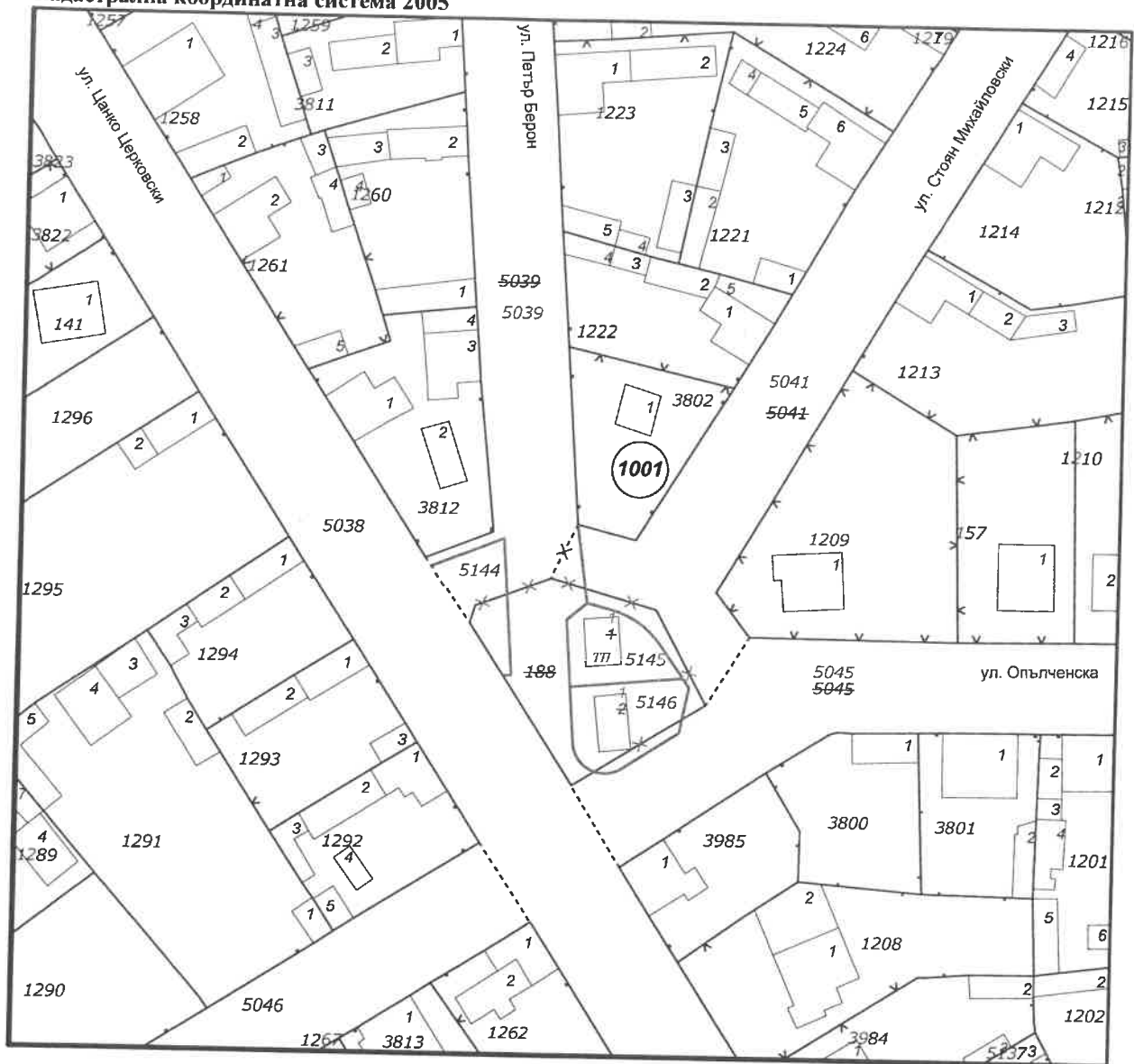
Код за достъп: 8ecff016b9c3

АГЕНЦИЯ ПО ГЕОДЕЗИЯ, КАРТОГРАФИЯ И КАДАСТЪР  
ВЯРНО С ЕЛЕКТРОННО ПОДПИСАНИЯ ДОКУМЕНТ  
Фамилия: *Сарафидова* Подпис:





Кадастрална координатна система 2005



М 1 : 1000

Кадастрална координатна система 2005

Нова точка №	ПРОЕКТНИ КООРДИНАТИ	
	X [m]	Y [m]
1	4819237.38	385170.17
2	4819238.92	385187.61
3	4819250.28	385172.53
4	4819247.68	385169.41
5	4819243.95	385184.09
6	4819245.03	385183.26
7	4819246.02	385182.31
8	4819246.91	385181.27
9	4819247.68	385180.15

Скица-проект №15-3120401-20.11.2025 г.,

издадена въз основа на

Заявление №01-875877-06.11.2025 г.

Код за достъп: 8ecff016b9c3



Нова точка №	ПРОЕКТНИ КООРДИНАТИ	
	X [m]	Y [m]
10	4819248.35	385178.96
11	4819248.88	385177.70
12	4819249.29	385176.40
13	4819232.64	385187.62
14	4819237.55	385188.58
15	4819262.26	385170.80
16	4819252.47	385172.22
17	4819252.47	385172.22
18	4819238.97	385159.75
19	4819238.97	385161.03
20	4819251.40	385160.12
21	4819251.41	385160.12
22	4819259.97	385159.48
23	4819255.54	385148.45
24	4819224.30	385174.28
25	4819224.28	385174.33
26	4819224.14	385174.86
27	4819224.07	385175.40
28	4819224.06	385175.95
29	4819224.10	385176.49
30	4819224.21	385177.03
31	4819224.37	385177.55
32	4819224.59	385178.05
33	4819224.86	385178.52
34	4819230.48	385187.20
35	4819232.64	385187.62
36	4819224.30	385174.27
37	4819224.46	385173.82
38	4819224.71	385173.34
39	4819225.00	385172.88
40	4819225.34	385172.45
41	4819225.73	385172.07
42	4819226.16	385171.73
43	4819226.62	385171.44
44	4819227.11	385171.20
45	4819227.62	385171.01
46	4819228.15	385170.88
47	4819228.69	385170.82



АГЕНЦИЯ ПО ГЕОДЕЗИЯ, КАРТОГРАФИЯ И КАДАСТЪР

ВЯРНО С ЕЛЕКТРОННО ПОДПИСАНИЯ ДОКУМЕНТ

Фамилия: *Teodora Tsvetozarova* Подпис: [Redacted]

Digitally signed by Damyan Ivanov Petkov  
Date: 2025.11.20 09:53:22 +02:00  
Reason:  
Location:

Скица-проект №15-3120401-20.11.2025 г.,  
издадена въз основа на  
Заявление №01-875877-06.11.2025 г.  
Код за достъп: 8ecff016b9c3

CN=Teodora Tsvetozarova Nisterova  
C=BG  
O="Geodesy  
E=nisterova.t@cadastre.bg  
20.11.2025 09:33:46



# ОБЩИНА КНЕЖА

5835 гр. Кнежа ул. "М. Боев" 69 тел. 09132/7136 факс: 09132/7007  
E-mail: obstina\_kneja@knezha.bg; www.knezha.bg

## ЗАПОВЕД

№ 38.....

гр.КНЕЖА 30.09.....2025 г.

На основание чл. 44, ал. 1, т. 13 от Закона за местното самоуправление и местната администрация и чл. 129, ал. 2 от ЗУТ, Заповед № 35 от 20.12.2024 г. на Кмета на Община Кнежа за разрешаване изработването на ИПУП-ПРЗ, ведно със задание, изготвено по чл. 125, ал. 1 от ЗУТ, Решение по т. 1 от Протокол № 09/ 26.08.2025 г. на ЕСУТ-Кнежа и Искане с Вх. № АБ-20-66/ 19.09.2025 г.

### ОДОБРЯВАМ:

проект за ИЗМЕНЕНИЕ на ПОДРОБЕН УСТРОЙСТВЕН ПЛАН – ПЛАН ЗА РЕГУЛАЦИЯ И ЗАСТРОЯВАНЕ /ИПУП-ПРЗ/ в обхвата на ПИ 37376.1001.5145, УПИ I-5145 с площ 157 м<sup>2</sup> и ПИ 37376.1001.5146 УПИ II-5146 с площ 203 м<sup>2</sup> стр. кв. 75а по ЗРП на гр. Кнежа, община Кнежа, обл. Плевен.

#### ВЪЗЛОЖИТЕЛИ:

**ОБЩИНА КНЕЖА**, с БУЛСТАД BG000193243, със седалище и адрес на управление: гр. Кнежа, ул. „Марин Боев“ № 69, представлявано от **ИЛИЙЧО ПЛАМЕНОВ ЛАЧОВСКИ** – кмет на Община Кнежа, с документи за собственост: акт за частна общинска собственост № 157, от 19.07.1999 г., вписан в СВ-Кнежа с Акт № 45, том I, рег. № 225 от 21.02.2008 г., Акт за частна общинска собственост № 3295 от 10.05.2024 г., Вписан в СВ-Кнежа с вх. рег. № 751, том II, Акт № 129 от 13.05.2024 г., Акт за частна общинска собственост № 156 от 19.07.1999 г., вписан в СВ-Кнежа с вх. рег. № 226, том I, Акт № 46 от 21.02.2008 г. и Акт за частна общинска собственост № 2274 от 13.07.2020 г., вписан в СВ-Кнежа с вх. рег. № 1278, том 4, Акт № 122 от 15.07.2020 г.;

#### И

**„ЕЛЕКТРОРАЗПРЕДЕЛИТЕЛНИ МРЕЖИ ЗАПАД“ ЕАД**, със седалище и адрес на управление: гр. София, Столична община, р-н „Младост“, бул. „Цариградско шосе“ № 159 бл. „БенчМарк Бизнес Център“, вписано в Търговския регистър, воден от Агенция по вписванията към Министерство на правосъдието с ЕИК: 130277958, представлявано от **ГЕОРГИ МИХАЙЛОВ МИХОВ, РАДОСЛАВ ГЕОРГИЕВ ЦВЕТКОВ** и **ВИКТОР ЛЮБОМИРОВ СТАНЧЕВ**, тримата в качеството си на членове на Управителния съвет - с документи за собственост: Акт за частна държавна собственост № 16, том II, рег. № 421 от 04.06.2023 г., издаден от СВ-Кнежа;

#### И

**„БОБИ БЪРЗАКА – 76“ ЕООД** с ЕИК 207515325, със седалище и адресна управление: гр. Кнежа, ул. „Неофит Бозвели“ № 7, представлявано от Борислав Георгиев Негойчев – с документ за собственост: Нотариален акт за покупко-продажба на недвижим имот № 64, том I, рег. №440, дело № 54, с вх. рег. № 180, Акт № 79, том I, дело № 80 от 16.02.2024 г.

Да се промени зоната за устройство на територията за ПИ 37376.1001.5145, УПИ I-5145 с площ 157 м<sup>2</sup> и ПИ 37376.1001.5146 УПИ II-5146 с площ 203 м<sup>2</sup> стр. кв. 75а по ЗРП на гр. Кнежа, община Кнежа, обл. Плевен от „Обществен селищен парк, градина“ на „Зона за обществено обслужване“ означена като (Оо).

- Плътност (процент) на застрояване (П застр.) – от 50 до 60 на сто;
- Озеленена площ (П озел.) – от 30 до 40 на сто;
- Интензивност на застрояване (К инт.) – от 0,1 до 2,0;
- Височина – ниско застрояване до 10 м.;
- Застрояване свързано в два имота.

Новото застрояване да е със съоръжения и съоръжения свързани с новото конкретно предназначение на имота – „Друг обществен обект, комплекс“



Проектът за ПУП е изработен при спазване на изискванията за възлагане, нормативите за необходимата земя за застрояване и обема и съдържанието на ПУП съгласно ЗУТ.

Съобразени са плановете, предмет на разработката, с влезлите в сила подробни устройствени плановете в района.

### **ХАРАКТЕРИСТИКА НА РАЙОНА**

Имотът се намира в строителните граници на гр. Кнежа.

### **ЗОНИРАНЕ НА ТЕРИТОРИЯТА**

Уточнени са границите на устройствените зони, конкретното предназначение и режимът на устройство на поземления имот. Отчетени са интересите на всички собственици на поземлени имоти, непосредствени съседи, частна общинска собственост.

### **ИНЖЕНЕРНИ МРЕЖИ**

Имотите са захранени с с електричество и ВиК от прилежащите съществуващи разпределителни мрежи

### **ОЗЕЛЕНЕНИ ТЕРИТОРИИ**

При изготвяне на ПУП е предвидена необходимата процентна озеленена площ, съгласно показателите за „Зона за обществено обслужване“ означена като (Оо).

### **ЗДРАВНО ХИГИЕННА И ЕКОЛОГИЧНА ОБСТАНОВКА НА ПУП**

Не се предполага увеличение на предимно допустимите норми на шум и вредно въздействие върху човешкото здраве и околната среда. Текущото състояние на околната среда и урбанизираната територия е добро без да има съществуващи здравно хигиенни и екологични проблеми.

Няма охранителни и защитени зони включени в територията на ПУП, граничещи или в близост с нея.

### **ОБЕМ И СЪДЪРЖАНИЕ НА ПРОЕКТНИТЕ РАБОТИ**

Проектните работи съдържат следните части: Изменение на Подробен Устройствовен План – План за регулация и застрояване /ИПУП – ПРЗ/, Част Архитектура и Геодезия – окончателен проект

ИПУП - ПРЗ е процедиран по реда на чл.128, ал. 3 и одобрен по чл. 129, ал. 2 от ЗУТ предвид обхвата на разработката.

Заповедта да се впише служебно в регистрите на Общинската администрация съгласно чл. 5, ал. 5 от ЗУТ.

Заповедта изменя действащия план в посочения обхват съгласно чл. 136, ал. 3 от ЗУТ, като действието на съответния предходен устройствен план се прекратява от деня на влизането в сила на новия или изменения устройствен план.

Заповедта да се съобщи на заинтересованите лица при условията и реда на чл. 61 от АПК, съгласно чл. 129, ал. 2 и във връзка с § 4 от ДР на ЗУТ. Заповедта съгласно чл. 215, ал. 4 от ЗУТ може да се обжалва по реда на АПК.

Одобреният ПУП и тази Заповед да се публикуват на интернет страницата на Община Кнежа и на определеното табло за обяви в Община Кнежа.

Платена такса – служебна.

**ИЛИЙЧО ЛАЧОВСКИ**  
**КМЕТ НА ОБЩИНА КНЕЖА**



Съгласувал:

Арх. Васил Василев

Главен архитект на Община Кнежа

Изготвил:

Женя Драганова

Главен специалист „ЗУТ“





РЕПУБЛИКА БЪЛГАРИЯ  
МИНИСТЕРСТВО НА РЕГИОНАЛНОТО РАЗВИТИЕ И БЛАГОУСТРОЙСТВОТО И МИНИСТЕРСТВО НА ПРАВОСЪДИЕТО

ОБЩИНА КНЕЖА

УТВЪРЖДАВАМ: .....

(попълнено от)

КМЕТ НА ОБЩИНА:  
ИЛИЙЧО ЛАЧОВСКИ  
(име и фамилия)

ОБЛАСТ ПЛЕВЕН

Вписване по ЗС/ПВ

Служба по вписванията:


СЪДИЯ ПО ВПИСВАНИЯТА:  
МАРИЯ БОНИНСКА  
(име и фамилия)

А К Т №345

ЗА ЧАСТНА ОБЩИНСКА СОБСТВЕНОСТ

Регистър I  
Досие

1. ДАТА НА СЪСТАВЯНЕ	09.04.2025 г.
2. ПРАВНО ОСНОВАНИЕ	Чл. 59, ал. 1 от ЗОС.
3. ВИД И ОПИСАНИЕ НА ИМОТА	633.00 (шестотин тридесет и три) кв.м. от Поземлен имот с идентификатор 37376.1001.188 (три, седем, три, седем, шест, точка, едно, нула, нула, едно, точка, едно, осем, осем) по Кадастралната карта и кадастралните регистри на град Кнежа, одобрени със Заповед РД-18-1431/07.08.2018 г. на ИД на АГКК, целият с площ от 675.00 (шестотин седемдесет и пет) кв.м. Трайно предназначение на територията: Урбанизирана. Начин на трайно ползване: Обществен селищен парк, градина.
4. МЕСТОНАХОЖДЕНИЕ НА ИМОТА	Област Плевен, Община Кнежа, град Кнежа, ул."Опълченска" № 18-А ПИ с идентификатор 37376.1001.188 по КККР; Прекишен идентификатор: няма; Номер по предходен план: няма.
5. ГРАНИЦИ НА ИМОТА	Поземлени имоти с идентификатори: 37376.1001.5045, 37376.1001.5038, 37376.1001.5039, 37376.1001.5041
6. ДАНЪЧНА ОЦЕНКА НА ИМОТА КЪМ МОМЕНТА НА УТВЪРЖДАВАНЕ НА АКТА:	5 443.80 (пет хиляди четиристотин четиридесет и три лева и осемдесет стотинки) лева.

7. СЪСОБСТВЕНИЦИ	„ЧЕЗ РАЗПРЕДЕЛЕНИЕ БЪЛГАРИЯ” АД Акт за частна държавна собственост (при първоначална регистрация) № 18 том II рег.421 от 04.06.2003г. издаден от СЛУЖБА ПО ВПИСВАНИЯ – КНЕЖА
8. НОМЕР И ДАТА НА СЪСТАВЕНИ ПО-РАНО АКТОВЕ	Няма.
9. ПРЕДОСТАВЕНИ ПРАВА ЗА УПРАВЛЕНИЕ:	
10. АКТОСЪСТАВИТЕЛ: Илко Луканов Островски – гл.експерт „СДОС” <div style="text-align: right;"> (Подпис)</div>	
11. ЗАБЕЛЕЖКИ:	

РЕПУБЛИКА БЪЛГАРИЯ

Землени

ОДОБР. ВАМ

ЗЕМЛЕН УП

№ 33

за държавна собственост

частна  
публична

в Кнежа, община Кнежа

№ 1

свободен от ГУЗДС

1. Дата на съставян

2. Правно състояние

3. Вид и описание

4. Бъщи собственици

5. Съсобственици

6. Местонахождение

7. Местонахождение

8. Граници на имота

Землен участък № 11А

с площ от 1969г. на 42,00

мкв.

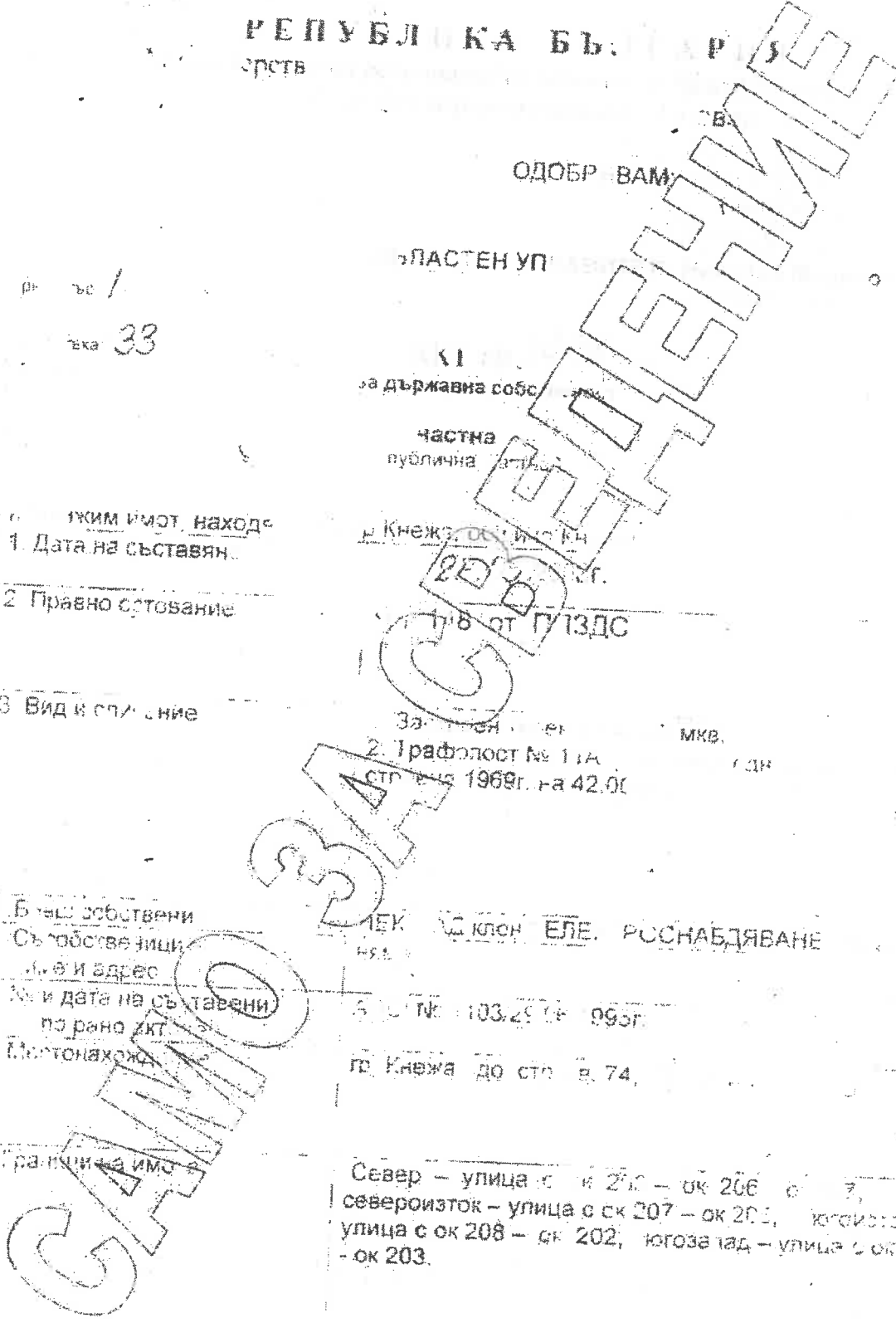
с дн

ТЕК. Д. ЮЛОН. ЕЛЕ. РОСНАБДЯВАНЕ

№ 103.29.04-095г.

по Кнежа до ст. в. 74,

Север – улица с № 206 – ок 206  
североизток – улица с ок 207 – ок 201, Югоизток –  
улица с ок 208 – ок 202, Югозапад – улица с ок 20  
- ок 203.



0 тавачи права ЕЛЕКТРС

Н ЕАД

/За № ДВ-138-А/24.04 2000 на Д я

енерг.ресурси-Св

1. Акт за предоставяне, право, г-ж  
Имота

2. Акт за преждане, описание при  
Имота, лице, капитала на търгов

"ЕР" ПРОИЗПРЕДЕЛЕНИЕ-ДЮБНИ

3. Акт за  
Акто-съставител (трите име

инж Йопанда Н. нова Бинева – Директор дирекции / Акт

3. Забележки

САМО ЗА СВЕДЕНИЕ