

Г-н Симеон Шарабански, 23.09.2015 г. *JS*



РЕПУБЛИКА БЪЛГАРИЯ
Министерство на околната среда и водите
Регионална инспекция по околната среда и водите - Плевен

Изх. № 2772 и 4038
Плевен, *14.09* 2015 г.

ОБЩИНА 2	
КНЕЖА	
Вх. №	<i>0900-161</i>
дата	<i>23.09</i> / 20 <i>15</i> год.

ДО
Г-Н СИМЕОН ШАРАБАНСКИ
КМЕТ НА ОБЩИНА КНЕЖА
УЛ. "МАРИН БОЕВ" № 69
ГР. КНЕЖА 5835

Относно: Уведомление по чл. 10, ал.1 от *Наредбата за условията и реда за извършване на оценка за съвместимостта на планове, програми, проекти и инвестиционни предложения с предмета и целите на опазване на защитените зони* (Наредбата за ОС), за план/програма/проект "Общ устройствен план (ОУП) на община Кнежа" и Задание за обхвата и съдържанието на Доклад за екологична оценка (ДЕО) на ОУП на община Кнежа.

УВАЖАЕМИ ГОСПОДИН ШАРАБАНСКИ,

Информирам Ви, че приемаме представеното уведомление с вх. № 2772/28.07.2015 г. на РИОСВ – Плевен, като информиране на най-ранен етап на компетентния орган по околна среда за план/програма/проект, съгласно чл. 10, ал. 1 от *Наредба за условията и реда за извършване на оценка за съвместимостта на планове, програми, проекти и инвестиционни предложения с предмета и целите на опазване на защитените зони* (Наредба за ОС, приета с ПМС № 201/2007 г., обн., ДВ, бр. 73/2007 г., изм. и доп., бр. 81/2010 г., бр. 3/2011 г., бр. 94/2012 г.), и искане по чл.8, ал. 1 от *Наредбата за условията и реда за извършване на екологична оценка на планове и програми* (Наредбата за ЕО, приета с ПМС № 139/2004 г., обн., ДВ, бр. 57/2004 г., изм. и доп., бр. 3/2006 г., бр. 29/2010 г., бр. 3/2011 г., бр. 38/2012 г., бр. 94/2012 г.).

На основание чл. 37, ал. 1 от Наредбата за ОС и чл. 12, ал. 1 от Наредбата за ЕО, въз основа на представената информация и Задание за обхвата и съдържанието на Доклад за екологична оценка (ДЕО) на ОУП на община Кнежа, Ви уведомяваме, че:

I. По отношение на уведомлението по чл. 10, ал. 1 от *Наредбата за ОС*:

От извършената в РИОСВ – Плевен справка относно местоположението на територията на Община Пордим спрямо защитени зони и защитени територии от Националната екологична мрежа Natura 2000 се установи следното:

1. Защитени територии по смисъла на *Закона за защитените територии* (ЗЗТ):

В границите на община Кнежа няма защитени територии по смисъла на *Закона за защитените територии*.

2. Защитени зони по смисъла на *Закона за биологичното разнообразие* (ЗБР):

В границите на община Кнежа изцяло или частично попадат елементи на Националната екологичната мрежа Natura 2000, както следва:

♦ Защитена зона (ЗЗ) "Река Искър" BG 0000613 за опазване на природни местообитания и на дивата флора и фауна, включена в списъка на защитените зони, приети с Решение № 122/2007 г. на Министерски съвет (обн. ДВ, бр. 21/2007 г.);



♦ Защитена зона (ЗЗ) “Конунски дол” ВГ 0000627 определена за опазване на природни местообитания и на дивата флора и фауна по чл. 6, ал. 1, т. 1 и т. 2 от Закона за биологичното разнообразие включена в списъка на защитени зони, приети с Решение на Министерски съвет № 811/2010 г. (ДВ бр.96/2010 г.).

Извършената проверка за допустимост на ОУП на Община Пордим по реда на чл. 36, ал. 2, във връзка с чл. 12, ал. 3, 4 от *Наредбата за ОС*, установи следното:

♦ Съгласно становище на Басейнова Дирекция Дунавски район – гр.Плевен (изх.4870/18.08.2015 г) ОУП на община Кнежа няма вероятност да окаже значително отрицателно въздействие върху защитена зона “Река Искър” и е допустимо спрямо мерките предвидени в Плана за управление на речните басейни (ПУРБ) в Дунавски район при условие, че се спазват мерките, забраните и ограниченията предвидени в Закона за водите.

Съгласно изискванията на чл. 36, ал. 3 от *Наредбата за ОС* е извършена **преценка за вероятната степен на отрицателно въздействие**, при която се установи, че проектът на ОУП на Община Пордим **няма вероятност** да окаже значително отрицателно въздействие върху природни местообитания, популации и местообитания на видове, предмет на опазване в описаните защитени зони, поради следните **мотиви**:

1. При реализиране на Общия устройствен план на община Кнежа предвидените устройствен зони не засягат нови територии от защитени зони по смисъла на Закона за биологичното разнообразие. В проекта за Общ устройствен план на община Кнежа се предвижда изграждане на устройствена зона Пп (предимно производствена дейност) на територията на защитената зона, на терен с одобрен и влязъл в сила ПУП.
2. Няма вероятност реализацията на плана да доведе до промяна на видовия състав, числеността и структурата на популациите на видовете, предмет на опазване в защитена зона ВГ 0000613 “Река Искър” и ЗЗ ВГ 0000627 “Конунски дол”.
3. Характерът на предвидените дейности, **не** предполага унищожаване, увреждане или фрагментиране на природни местообитания и местообитания на видове, предмет на опазване в защитената зона ВГ 0000613 “Река Искър” и ЗЗ ВГ 0000627 “Конунски дол”.
4. Предвижданията на плана няма да доведат до промени в структурата, функциите, целостта и природозащитните цели на защитена зона ВГ0000613 “Река Искър” и ЗЗ ВГ 0000627 “Конунски дол”.
5. Не се очаква значително кумулативно въздействие по отношение на предмета и целите на опазване на защитена зона ВГ0000613 “Река Искър” и ЗЗ ВГ 0000627 “Конунски дол”, спрямо одобрените до момента планове, програми, проекти и инвестиционни предложения в нея.
6. При реализацията на плана не се очаква генериране на шум, емисии и отпадъци във вид и количества, които да окажат значително отрицателно въздействие върху предмета и целите на опазване в защитена зона ВГ0000613 “Река Искър” и ЗЗ ВГ 0000627 “Конунски дол”.

В тази връзка **не е необходимо** да бъде изготвен доклад за оценка за степента на въздействие (ДОСВ) на ОУП на Община Кнежа върху предмета и целите на защитени зони.

Преценката ще бъде взета предвид при определяне на обхвата на екологична оценка (ЕО) и при постановяването на Становище по ЕО за одобряване/неодобряване на Общ устройствен план (ОУП) на Община Кнежа.

II. По отношение на представеното Задание за обхвата и съдържанието на Доклад за екологична оценка (ДЕО) на ОУП на община Кнежа:

1. В част “Атмосферен въздух” и “Вредни физични фактори” (Шум) :

При разработката на доклада за ЕО да се вземе предвид следното:

♦ При описанието и анализа на състоянието на атмосферния въздух (т.2.1), да се използва актуална информация. С писмо изх.№ 5300-340-3 от 01.04.2015 г. на Кмета на Община Кнежа до РИОСВ – Плевен, е поискана информация по компоненти и фактори на околната среда, във връзка



ка с изготвянето на ОУП. Информацията е предоставена с писмо на Директора на РИОСВ – Плевен, изх.№ 2311 от 14.04.2015 г., но не е използвана в разработката на заданието. Представената информация за основните неподвижни (производствени) източници на емисии, не е актуална.

◆ При анализа на неорганизираните емисии във въздуха да се вземе предвид спецификата на общината по отношение на два основни фактора, оказващи влияние върху КАВ:

- степента на използване на развитата газопреносна мрежа за природен газ, във връзка с установените увеличени нива на прах през отоплителния сезон, от изгарянето на твърди горива за битово отопление;

- сезонните увеличения на неорганизираните емисии на прах, свързани с обработката на големи площи земеделски земи, както и с обработката на зърно (сушене) в големия брой силосни комплекси.

◆ В т. 4. Анализ на вероятните значителни въздействия върху околната среда от осъществяването на плана, да се включи анализ на въздействието върху КАВ в следните аспекти:

- оценка на въздействието на планираните режими на устройство на промишлените и смесените зони и предвижданите видове производства в тях, върху емисиите от неподвижни (производствени) източници;

- оценка на въздействието на планираното развитие на населеното място, по отношение емисиите от използване на горива за отопление в жилищни и обществени сгради;

- въздействие на планираното изграждане на пътна инфраструктура, в това число на евентуални околоръстни пътища, върху неорганизираните емисии на прах от движението на селскостопанска техника и вноса на прах и кал в населеното място;

- влияние на планираните зелени площи и благоустроени терени върху неорганизираните емисии на прах във въздуха.

◆ По отношение на фактор “шум”, да се включи актуалната информация, представена с горепосоченото писмо на РИОСВ - Плевен.

✓ 2. В част “Води”:

При описанието и анализа на повърхностните, питейни и отпадъчни води (т. 2.2.) да се използва актуална информация относно:

◆ Изпълнение на проект “Доизграждане, реконструкция и рехабилитация на водоснабдителна и канализационна мрежа и изграждане на пречиствателна станция за отпадъчни води (ПСОВ)” във връзка с писмо на РИОСВ – Плевен до Община Кнежа относно поискана информация за изготвяне на ОУП (изх. № 2311/14.04.2015 г.).

◆ На стр.23, стр. 72 и стр. 111, текста, че “община Кнежа няма изградена, ГПСОВ” не е коректен. ГПСОВ – гр. Кнежа е изградена и въведена в експлоатация. В работен режим е и в точката на заустване в р.Гостиля, се провежда собствен и контролен мониторинг на отпадъчните води, съгласно Решение № 1592/23.03.2015 г. за изменение на Разрешително № 13140233/16.10.2103 г. за заустване на отпадъчните води от канализационната мрежа с ПСОВ на гр. Кнежа във водоприемник р. Гостиля, поречие р.Искър.

3. В част “Отпадъци”:

Представеното Задание за обхвата и съдържанието на Доклад за екологична оценка (ДЕО) на ОУП на община Кнежа, по фактор отпадъци няма нужда от допълване и преработване.

4. В част “Почви”:

Представеното Задание за обхвата и съдържанието на Доклад за екологична оценка (ДЕО) на ОУП на община Кнежа, по компонент почви няма нужда от допълване и преработване.

5. По отношение на опасни химични вещества “ОХВ”

◆ ОУП и Екологичната оценка да се съобразят с изискванията на глава седма, раздел I на ЗООС (приети със Закон за изменение и допълнение на Закона за опазване на околната среда, приет от XLIII Народно събрание, обн. ДВ, бр. 62 от 14.08.2015 г.):



- На територията на Община Кнежа към настоящия момент няма предприятия, попадащи в обхвата на Раздел I към глава седма на ЗООС.

- При определяне на функционалното предназначение на терените по структурни единици, в случай, че се предвижда изграждането на нови предприятия и/или съоръжения с нисък или висок рисков потенциал, попадащи в обхвата на Раздел I към глава седма на ЗООС, в проекта на ОУП трябва да се предвидят зони за безопасни отстояния по смисъла на чл. 104, ал. 2, т. 3 от ЗООС, като това се включи в заданието за обхват и съдържание на ЕО и се опише в допълнителна точка "Химикали".

- Да се има предвид, че ако се предвижда изграждане на ново предприятие и/или съоръжение с нисък или висок рисков потенциал, попадащо в обхвата на Раздел I към глава седма на ЗООС, операторът на предприятието извършва оценка на въздействието, която включва: вид и количество на опасните вещества от Приложение № 3 на ЗООС, които ще бъдат налични в предприятието/съоръжението и капацитета на съоръженията за тяхното съхранение; риска от големи аварии и планираните мерки и средства за предотвратяване, контрол и ограничаване на значителните неблагоприятни последици от големи аварии и разстоянията от предприятието/съоръжението до жилищни райони, обществени сгради и площи, зони за отдих и големи транспортни пътища и райони с природозащитно значение или значение за околната среда, защитени по силата на нормативен или административен акт, както и зоните на въздействие при възникване на голяма авария.

- Обръщаме Ви внимание, че ако община Кнежа не предвижда в ОУП разполагане на предприятия с висок или нисък рисков потенциал, попадащи в обхвата на раздел I към глава седма на ЗООС е необходимо да се има предвид, че при бъдещи инвестиционни предложения на територията на Община Кнежа, за изграждане на предприятия с висок или нисък рисков потенциал, в обхвата на глава седма, раздел I на ЗООС, след като ОУП на Община Кнежа вече е одобрен, следва да се стартира нова процедура по изменение на ОУП, в която да се предвидят зони за безопасни отстояния по смисъла на чл. 104, ал. 2, т. 3 от ЗООС.

6. В частта "Защитените територии и биологичното разнообразие":

♦ В точка "2.6.1.1 Характеристика на защитените територии", не е необходимо ДЕО да съдържа информация за защитени територии по Закона за защитените територии, които не са на територията на община Кнежа.

♦ В точка "2.6 Биологично разнообразие и защитени територии – състояние и устройствени изисквания към опазването им", да се представи актуална информация и за растителността, флората и фауната на територията на община Кнежа.

В заключение Ви уведомявам, че приемаме така представеното Задание за обхват и съдържание на Доклада за екологична оценка (ДЕО)/ Екологична част на Общ устройствен план (ОЕП) на община Кнежа. Необходимо е горе посочените забележки да бъдат взети предвид при изготвяне на Доклада за ЕО.

След изготвянето на Доклада за екологична оценка, е необходимо да проведете консултации по реда на чл. 20, ал. 1 и ал. 2 от Наредбата за ЕО.

Съгласно разпоредбата на чл. 20, ал. 4 от Наредбата за ЕО, следва да представите в РИОСВ – Плевен съобщение за провеждане на консултации по чл. 20, ал. 1, т. 1 от Наредбата за ЕО, което се публикува на Интернет страниците на Община Кнежа и на РИОСВ – Плевен.

Съгласно разпоредбата на чл. 20, ал. 3 от Наредбата за ЕО, следва да проведете консултации със специализираните компетентни органи по чл. 13, ал. 1 (РЗИ, БДПР, НИЖКН и т.н. съгласно Схемата за провеждане на консултации), като им предоставите документацията за становище в срока по ал. 1, т. 1, буква "в" от Наредбата за ЕО.

Задължително се провеждат консултации и с компетентния орган: РИОСВ – Плевен, като за целта следва да внесете изготвения доклад за ЕО на хартиен и на магнитен носител.



Обръщам Ви внимание, че съгласно чл. 21, ал. 1 от Наредбата за ЕО, обществено обсъждане на доклада за ЕО е задължително в случаите, когато:

- се изисква за проекта на плана или програмата съгласно специален закон (ЗУТ);
- са постъпили повече от две мотивирани негативни становища или предложения за алтернативи, отразени в доклада за ЕО или при провеждане на консултациите.

Обръщам Ви внимание, че съгласно чл. 22 от Наредбата за ЕО, когато в резултат на консултациите е необходимо да бъдат разгледани и оценени други алтернативи, мнения или предложения към плана или програмата, възложителят възлага допълване на доклада за ЕО или преценява необходимостта от продължаване на консултациите, включително организиране на ново обществено обсъждане по реда на чл. 21, ал. 2. Мотивите за възлагането на допълването или преценяването за продължаване на консултациите се включват в документацията по чл. 23, ал. 1, т. 2 от Наредбата за ЕО.

При внасяне на Искане за издаване на становище по екологична оценка, по реда на чл. 23 от Наредбата за ЕО, към него следва да е приложен оригинален документ за платена такса – 600 лв. съгласно чл. 2, ал. 5, т. 3. от Тарифата за таксите, които се събират в системата на Министерството на околната среда и водите (приета с ПМС №136/2011 г., обн., ДВ, бр.39/2011 г., изм. и доп., бр.73/2012 г., бр.94/2012 г.),

на сметката на РИОСВ – Плевен:

ОББ АД - гр. Плевен

IBAN: BG22UBBS80023106158306

BIC: UBBS BGSF

На документа за платена такса, като основание за плащане да се впише входящия номер на уведомлението за план/програма/проект под който е заведено в РИОСВ – гр. Плевен (вх. № 2772 от 28.07.2015 г.).

С уважение,

ИНЖ. РЕНИ АТАНАСОВА
ДИРЕКТОР НА РИОСВ – ПЛЕВЕН






РЕПУБЛИКА БЪЛГАРИЯ

Министерство на околната среда и водите

Регионална инспекция по околната среда и водите - Плевен

Изх. № 2472
Плевен, 11.05 2015 г.



ДО
Г-Н СИМЕОН ШАРАБАНСКИ
КМЕТ НА ОБЩИНА КНЕЖА
УЛ. „МАРИН БОЕВ“ № 69
ГР. КНЕЖА

На вх. № 2772/24.04.2015 г.

Относно: Уведомление и Задание за изготвяне на Доклад за екологична оценка на „Общ устройствен план на Община Кнежа“

УВАЖАЕМИ ГОСПОДИН ШАРАБАНСКИ,

Във връзка с така представеното уведомление за план/програма и Задание за изготвяне на Доклад за екологична оценка на „Общ устройствен план на Община Кнежа“, заведено с вх. № 2772/24.04.2015 г. на РИОСВ – Плевен, на основание чл. 19а, т. 1 от Наредбата за условията и реда за извършване на екологична оценка на планове и програми (Наредбата за ЕО, приета с ПМС № 139/2004 г., обн., ДВ, бр. 57/2004 г., изм. и доп., бр. 3/2006 г., бр. 29/2010 г., бр. 3/2011 г., бр. 38/2012 г., бр. 94/2012 г.), Ви информирам за следното:

1. Представена е разработка на Задание за обхват и съдържание на Доклад за екологична оценка на Общ устройствен план на Община Кнежа, съдържаща: Задание, Схема за провеждане на консултации с обществеността, заинтересувани органи и трети лица, които има вероятност да бъдат засегнати от реализацията на ОУП. Съдържа и схема за съвместяване на дейностите по изработването на ОУП с дейностите по изготвяне на Екологична оценка на ОУП. Към разработката липсва предварителен проект на Общ устройствен план на Община Кнежа, представено е Техническо задание за изработване на ОУП и Опорен план.
2. По отношение Схема за провеждане на консултации по чл. 19, чл. 19а и чл. 20 от Наредбата за ЕО, е представено единствено писмо с изх. № 2966/0406.2014 г. на РИОСВ – Плевен, с което във връзка с разпоредбата на чл. 125, ал. 7 от Закона за устройство на територията, сте информирани за необходимите действия по глава шеста от Закона за опазване на околната среда и по чл. 31 от Закона за биологичното разнообразие. Липсват каквито и да е други становища, мнения и препоръки от други специализирани компетентни органи, от заинтересованата общественост, от органите на Министерството на здравеопазването – РЗИ, от Басейнова дирекция „Дунавски район“ – Плевен (БДДР). Обръщам Ви внимание, че при наличие на забележки, мнения и препоръки при консултациите по чл. 19 и чл. 19а от Наредбата за ЕО, същите следва да бъдат отразени в Заданието за изготвяне на Доклад за екологична оценка на „Общ устройствен план на Община Кнежа“.
3. Информирам Ви, че **приемаме така предложената Схема за провеждане на консултации.** Обръщам Ви внимание, че консултациите с компетентния орган по чл. 4 от Наредбата за ЕО (РИОСВ – Плевен), следва да се проведат след консултации по чл. 19 и чл. 19а от същата наредба, с обществеността, със заинтересувани и засегнати органи и лица, включително със специализираните компетентни органи като РЗИ – Плевен (по отношение степента на въздействие и риска за човешкото здраве), и БДДР (Басейнова дирекция „Дунавски район“ – Плевен).

4. По отношение на така представеното Задание за изготвяне Доклад за екологична оценка на Общ устройствен план на Община Кнежа, Ви информирам, че същото е изготвено и съдържа информацията съгласно изискванията на чл. 86, ал. 3 на Закона за опазване на околната среда и чл. 17, ал. 1 от Наредбата за ЕО. Изготвеният проект на Задание включва и наличната предварителна информация, необходима за разработването на Доклада за екологична оценка/ екологична част на ОУП. В окончателното Задание за Доклад за екологична следва да бъдат отразени резултатите от проведените консултации по чл. 19 и чл. 19а от Наредбата за ЕО, включително да се вземат в предвид становищата на РИОСВ – Плевен, на РЗИ – Плевен, БДДР – Плевен и останалите специализирани органи и заинтересованата общественост, съгласно представената Схема за провеждане на консултации.
5. Обръщам Ви внимание, че Доклада за ЕО / Екологичната част на ОУП, следва да бъдат разработени от колектив от експерти с ръководител отговарящи на изискванията на чл. 83, ал. 2 от ЗООС и чл. 16 от Наредбата за ЕО.

По отношение изискванията на чл. 31 от Закона за биологичното разнообразие (ЗБР), Ви информирам за следното:

Информацията в представената разработка е недостатъчна за определяне на приложимата процедура по чл. 31 от ЗБР, във връзка с Наредбата за условията и реда за извършване на оценка на въздействието върху околната среда (Наредба за ОВОС, приета с ПМС № 59/2003 г., обн., ДВ. бр. 25/2003 г., изм. и доп., бр. 3/2006 г., бр. 80/2009 г., бр. 29/2010 г., бр. 3/2011 г., бр. 94/2012 г.). Както вече бяхте информирани с писмо с изх. № 2966/04.06.2014 г. на РИОСВ – Плевен, проверка за допустимост на ОУП и преценка за вероятната степен на отрицателно въздействие на плана върху защитените зони, може да се извърши на етап Предварителен проект на ОУП на Община Кнежа.

В заключение Ви уведомявам, че представената на този етап документация е на много ранен етап и съгласно нея, предвижданията на ОУП не са достатъчно ясни и конкретни, за да се извърши оценка за съвместимост (ОС) по чл. 31 от Закона за биологичното разнообразие, съвместена с процедурата по ЕО.

При наличие на готов/завършен проект на ОУП, в РИОСВ – Плевен следва да се внесе уведомление за план по реда на Наредбата за ОС. Документацията (уведомление, задание, картен материал и др., която следва да приложите към уведомлението), трябва да съдържа и следната информация:

1. Цифрови модели на всички устройствени зони (границите на всички устройствени зони), предвидени в ОУП.
2. Какво предвиждат устройствените зони и наименованията на зоната по смисъла на кой нормативен акт е определено (Закон, Наредба, чл., ал. и др.). За по-лесно процедурите е добре устройствените зони да се номерират.

В заключение Ви информирам, че въпреки горните забележки, РИОСВ – Плевен приема така представените Схема за провеждане на консултации и за съвместяване на дейностите по изработването на ОУП с дейностите по изготвяне на Екологична оценка на ОУП. Необходимо е при изготвяне на Доклада за екологична оценка да бъдат взети в предвид всички становища и резултати от проведените консултации, които да се отразяват в заданието и в доклада за екологична оценка и се вземат предвид в становището по ЕО.

При желание от Ваша страна за провеждане на консултации и на работни срещи между изготвителите на ОУП, с експерти от РИОСВ – Плевен, моля да ме информирате писмено.

С уважение,

ИНЖ. РЕНИ АТАНАСОВА
ДИРЕКТОР НА РИОСВ – ПЛЕВЕН





РЕПУБЛИКА БЪЛГАРИЯ

Министерство на околната среда и водите

Регионална инспекция по околната среда и водите - Плевен

Изх. № 2311

Плевен, 13.04. 2015 г.

ДО
Г-Н СИМЕОН ШАРАБАНСКИ
КМЕТ НА ОБЩИНА КНЕЖА
УЛ. "МАРИН БОЕВ" 69
ГР. КНЕЖА 5835
ОБЛАСТ ПЛЕВЕН

Handwritten signature: Д-р Димитър Димитров
Handwritten date: 13/04/15
Stamp: ОБЩИНА 2 КНЕЖА
Вх. № 5300-340-4
ДАТА 13.04.15 год.

На Ваш № 5300-340-3/01.04.2015 г.

Относно: искане за предоставяне на информация и данни по компоненти и фактори на околната среда, за територията на Община Кнежа, за периода 2012 – 2014 г.

УВАЖАЕМИ ГОСПОДИН ШАРАБАНСКИ,

В отговор на Ваше писмо, заведено в РИОСВ – Плевен с вх.№ 2311/03.04.2015г., предоставяме Ви следната информация:

По т. I. Управление на качеството на атмосферния въздух (КАВ)

I. Пунктове за наблюдение на качеството на атмосферния въздух (КАВ), райони за оценка и управление на КАВ (РОУКАВ).

Броят на пунктовете за фонов (имисионен) мониторинг на КАВ и териториалното им разположение са определени с оглед осигуряване представителност и достоверност на данните за състоянието на КАВ в съответния район за оценка и управление на качеството на атмосферния въздух (РОУКАВ).

Община Кнежа е част от Северен/Дунавски РОУКАВ, съгласно утвърдена със Заповед № РД-969 от 21.12.2013 г. на Министъра на околната среда и водите, актуализирана класификация на РОУКАВ в съответствие с установените при оценката прехишения на оценъчните прагове за замърсители на атмосферния въздух за периода 2008 – 2012 г.

За Северен/Дунавски РОУКАВ, в рамките на Област Плевен, нормите за КАВ (пределно допустимите концентрации) за периода 2008 – 2012 г. са прехишени единствено на територията на гр. Плевен и гр. Никопол, по един основен показател за КАВ - съдържанието на фини прахови частици (ФПЧ₁₀). За 2012 г. и 2014 г. за гр. Плевен е констатирано прехишение и на целевата норма за ПАВ (във фракция на ФПЧ₁₀).

Община Кнежа не спада към зоните, в които са прехишени нормите за КАВ или горните оценъчни прагове, които представляват регламентиран процент от съответната норма. На територията на града няма разположен постоянен пункт за мониторинг на показателите за КАВ.

Във връзка с горепосоченото, РИОСВ – Плевен не разполага с данни от измерване на показателите за КАВ в Община Кнежа.



Като част от националната система за мониторинг на КАВ, на територията, контролирана от РИОСВ – Плевен, са разположени 3 бр. автоматични измервателни станции (АИС) – в гр. Плевен, в гр. Ловеч и в гр. Никопол. Най-близката до община Кнежа станция – тази в гр. Плевен измерва: фини прахови частици с размер до 10 микрона (ФПЧ₁₀), серен диоксид (SO₂), азотни оксиди (NO, NO₂), въглероден оксид (CO), бензен (бензол) (C₆H₆), полициклични ароматни въглеводороди (ПАВ).

Данните за резултатите от мониторинга на КАВ, за пунктовете Плевен, Никопол и Ловеч са публично достъпни като част от Тримесечни бюлетини за състоянието на околната среда, на интернет страницата на ИАОС <http://eea.government.bg/bg/Output/bulletins.html>. Месечни справки за концентрации на фини прахови частици до 10 µm (ФПЧ₁₀) се публикуват на интернет страницата на РИОСВ – Плевен <http://riew-pleven.eu/finprah.html>.

2. Нива на емисиите на основните замърсители по пунктове.

Приложено Ви представяме исканите данни от мониторинг на КАВ за периода 2012 – 2014 г., за най-близкия автоматичен измервателен пункт – този в гр. Плевен (Приложение 1).

Планов индикативен мониторинг на основните показатели за КАВ с мобилната автоматична станция (МАС) към Регионална лаборатория – Плевен, на територията на Община Кнежа, са проведени през 2010 г. Измерванията са проведени на случаен принцип, в продължение на 52 денонощия, в рамките на 8 седмици, равномерно разпределени през годината, съгласно изискванията на Приложение № 8, т.1(4) към Наредба № 12/15.07.2010 г. Съгласно резултатите от проведения мониторинг, не са регистрирани превишения на приложимите норми за КАВ за всички измерени газообразни замърсители: серен диоксид (SO₂), азотни оксиди (NO, NO₂), въглероден оксид (CO), озон. Установено е само едно превишение на средноденонощната норма (СДН 50 µg/m³) за ФПЧ₁₀. Изискването на горепосочената наредба за оценяване спазването на СДН в годишен аспект е: СДН да не се превишава повече от 35 дни за календарна година – при непрекъснати (автоматични) или периодични (ръчни) измервания, а при измервания на случаен принцип – нивото на ФПЧ₁₀ при 90,4 перцентил $p = (365-35)*100/365$ да не превишава СДН.

Съгласно проведения анализ на данните за ФПЧ₁₀, нивото при 90,4-тият перцентил е 46,1 µg/m³ (т.е. 90,4 % от измерените стойности не превишават 46,1 µg/m³). Броят денонощия, при които не се превишава нормата, е 51 бр., което представлява 98,1 % от всички измерени стойности, при нормативно изискване 90,4%. СДН в годишен аспект е спазена.

3. Контролирани обекти – източници на емисии, констатирани превишения на нормите за допустими емисии (НДЕ) по видове замърсители.

РИОСВ – Плевен контролира 10 бр. обекти на територията на Община Кнежа с източници на емисии в атмосферния въздух, от които:

- 3 бр. обекти с горивни и/или технологични източници на емисии, които подлежат на измерване (емисионен мониторинг) не по-малко от един път за две календарни години.
- 4 бр. бензиностанции – неорганизиран източник на емисии на летливи органични съединения, подлежащи на контрол за спазване изискванията на Наредба № 16/ 12.08.1999 г.;
- 1 бр. обекти с източници на емисии на летливи органични съединения, подлежащи на контрол за спазване изискванията на Наредба № 7/21.10.2003 г.;
- 2 бр. обекти с хладилни и/или климатични инсталации, подлежащи на контрол и управление на веществата, съдържащи озонразрушаващи газове (ОРГ) и/или флуорирани парникови газове (ФПГ).



Контролираните обекти и показатели, приложимите НДЕ и констатираните превишения на нормите за подлежащите на мониторинг неподвижни източници на емисии на територията на Община Кнежа за периода 2012 – 2014 г., са представени в *Приложение 2*.

4. За бензиностанциите на територията на Община Кнежа, за периода 2012 – 2014 г. за не са констатирани нарушения на изискванията на Наредба № 16/1999 г.

5. На територията на Община Кнежа няма обекти с издадени разрешителни за търговия с квоти за емисии от парникови газове (по Директива 2003/87/ЕС).

6. На територията на Община Кнежа няма големи горивни инсталации по смисъла на Директива 2001/80/ЕС и Наредба № 10/2003 г. към ЗЧАВ.

Годишното количество на емисиите на вредни вещества в атмосферата се наблюдава на национално ниво от Изпълнителната агенция по околна среда (ИАОС), включително за целите на националната статистика. Информацията се публикува на електронния сайт на ИАОС, в рубриката Доклади, бюлетини, публични регистри и информационни системи с адрес: <http://eea.government.bg/bg/output/index.html>, както и на електронния сайт на Националния статистически институт (<http://www.nsi.bg>), в рубриката статистически отчети – статистика на околната среда. Информацията не се наблюдава на ниво общини. В РИОСВ – Плевен такъв вид информация се събира по следните механизми:

- емисии от големи неподвижни организирани източници, отчитани ежегодно чрез представяне на инвентаризационни карти. На територията на Община Кнежа няма такива източници, т. нар. “горещи точки” – промишлени предприятия с висок възможен риск за замърсяване на въздуха;

- емисии от източници, докладващи ежегодно в Европейски регистър за изпускане и пренос на замърсители (ЕРИПЗ), главно обекти с издадени комплексни разрешителни по чл. 104 от Закона за оазване на околната среда (ЗООС).

За територията на Община Кнежа няма такива източници.

- емисии на летливи органични съединения (ЛОС) при употреба на разтворители в дейности в обхвата на Наредба № 7/21.10.2003 г. В РИОСВ – Плевен е регистрирана една инсталация с дейности в обхвата на Приложение № 1 към Наредба № 7, разположени на територията на Община Кнежа – АНСДА ЕООД, извършваща екстракция на растителни масла. Дейността се извършва при спазване на определената норма за общи емисии на ЛОС. Данните за страната са достъпни в публичен регистър на ИАОС, на електронен адрес <http://eea.government.bg/los-raztvoriteli>.

По т. II. Управление на качеството на водите

1. РИОСВ - Плевен не провежда мониторинг на повърхностни и подземни води и не разполага с информация за пунктове за мониторинг и състояние на водните обекти на територията на Община Кнежа.

2. В границите на територията, която контролира, РИОСВ - Плевен осъществява контрол на обекти, формиращи и заустващи отпадъчни води във водни обекти.

2.1. Разрешителни за ползване на воден обект имат: Община Кнежа - за заустване на отпадъчни води от Канализационна система с ПСОВ на гр. Кнежа, „Олива“ АД, гр. Кнежа – за заустване на отпадъчни води от маслодобивни предприятия „Олива“ АД и „Ансда“ ЕООД - гр. Кнежа. Разрешителните са предоставени от Басейнова дирекция – управление на водите Плевен, на Община Кнежа.

2.2. На обект маслодобивно предприятие „Олива“ АД в гр. Кнежа, има изградена пречиствателна станция за отпадъчни води, която се поддържа в техническа изправност и работен режим.



2.3. На територията на Община Кнежа е изградена и работи пречиствателна станция за отпадъчни води от канализационната система на гр. Кнежа – въведена в експлоатация през 2014 г. В разрешителното за заустване са заложили: годишно количество отпадъчни води - 458 257,5 м³/год., индивидуално емисионно ограничение за показател БПК₅ – 25 мг/дм³.

2.4. През 2014 г. е съставен АУАН на „Олива“ АД, гр. Кнежа за замърсяване на река Гостиля.

По т. III. Почви

1. За периода 2012-2014 г. вкл. РИОСВ – гр. Плевен не е констатирала нарушения за замърсяване на почвите над максимално допустимите концентрации (МДК) съгласно нормите, заложили в Наредба № 3 от 1 август 2008 г. за нормите за допустимото съдържание на вредни вещества в почвите (обн. ДВ, бр. 71/12.08.2008 г.) с тежки метали, металоиди и устойчиви органични замърсители (пестициди) на територията на община Кнежа.

2. На територията на община Кнежа има един централизиран склад за съхранение на негодни и излезли от употреба продукти за растителна защита (ПРЗ) в землището на гр. Кнежа. Пълна информация за склада има в община Кнежа, тъй като този склад се стопанисва от нея. Информацията, с която разполага РИОСВ – Плевен е следната: съхраняват се 63 720 кг твърди и 18 231 л течни ПРЗ, в имот № 339439 (бивше селскостопанско летище), землище гр. Кнежа. При извършените планови проверки от страна на РИОСВ – гр. Плевен е констатирано, че складът като цяло е в добро състояние.

3. Площ и/или дял на територията с нарушени, увредени и деградирани почви в резултат от:

- Добив на подземни богатства: РИОСВ – гр. Плевен не разполага с такава информация. Информация бихте могли да получите от Министерство на енергетиката (МЕ);

- Строителство: РИОСВ – гр. Плевен не разполага с такава информация;

- Ерозия: РИОСВ – Плевен не разполага с информация за значителни ерозионни процеси. ИАОС извършва оценка на водната и ветрова ерозия на територията на цялата страна с помощта на математически модел;

- Вкисляване и засоляване: РИОСВ – гр. Плевен не разполага с информация за наличие на вкислени или засолени почви на територията на община Кнежа.

По т. IV. Управление на отпадъците

Исканата информация е налична в Община Кнежа.

По т. V. Контрол на шума в околната среда

Регистрирани шумови нива, констатирани нарушения – измерени нива на шума над граничните стойности за промишлени и жилищни зони, списък на обектите – източници на наднормени нива на шума.

Съгласно Закона за защита от шума в околната среда, РИОСВ – Плевен контролира промишлени обекти, източници на шум в околната среда, с цел спазване на граничните стойности за нива на шум в съответните зони и територии, както и в най-близките места за въздействие. Задължение за провеждане на собствен мониторинг на шум в околната среда и предоставяне на резултатите от тях, имат единствено предприятията с издадени комплексни разрешителни по смисъла на Закона за опазване на околната среда.

На територията на община Кнежа няма обекти с издадени комплексни разрешителни, както и промишлени източници с дейности, създаващи риск от наднормени нива на шум в околната среда.



За периода 2012 – 2014 г. не е извършван контролен мониторинг на нивата на шум в околна среда на промишлени обекти в община Кнежа. Последните контролни измервания са проведени през 2010 г. – на „Олива“ АД (маслодобивно предприятие) и „Надежда – Братя Гъркови“ ООД (мелница). Не са констатирани превишения на нормативно определените гранични стойности за нива на шум.

Измерените нива на шум от промишлени източници в страната са достъпни в публичен регистър на ИАОС, на електронен адрес <http://pdbase.government.bg/noise/>.

По т. VI. Биоразнообразие и защитени територии

Картен материал, координатни регистри (в различни координатни системи и файлови разширения), информация за природни местообитания и местообитания на видове за защитени зони от мрежата Natura 2000 на територията на община Кнежа, са налични за свободно ползване в официалния сайт на Natura 2000, поддържан от Министерство на околната среда и водите на интернет адрес:

<http://natura2000.moew.government.bg/Home/Natura2000ProtectedSites>.

На територията на Община Кнежа попадат защитени зони BG0000627 „Конунски дол“ и BG0000613 „Река Искър“ по директивата за местообитанията.

Забележка: използва се филтъра за “област” и “община”.

Информация за специфични изисквания за защитените територии е налична на интернет страницата на Изпълнителна агенция по околната среда, където са публикувани техните заповеди, на интернет адрес:

http://eea.government.bg/zpo/bg/index_search.jsp.

На територията на Община Кнежа няма обявени защитени територии по Закона за защитените територии.

Забележка: Постава се отметка на “Защитени територии (ЗТ)” и се прилага филтър по “област” и “община”.

В Приложение 3 Ви изпращаме информация за инвестиционни предложения (ИП), попадащи в защитени зони BG0000627 „Конунски дол“ и BG0000613 „Река Искър“ по директивата за местообитанията и процедурирани от РИОСВ – Плевен, за периода от 2007 г. до 14.04.2015 г.

Лице за връзка в РИОСВ – гр. Плевен по т.VI: Соня Стефанова, ст. експерт в Дирекция ПД, тел.: 064 800 964, 087 896 82 69.

Приложение: съгласно текста.

С уважение,

ИНЖ. СТЕФАН ЦАНЕВ
ЗА ДИРЕКТОР НА РИОСВ – ПЛЕВЕН
съгласно Заповед № РД-133/20.02.2015 г.
на Министъра на околната среда и водите



Обобщени данни за резултати от автоматичен мониторинг на атмосферен въздух в АИС - Плевен за периода 2012 - 2014 г.

Станция Плевен			Средно часови стойности						Средно дневни стойности				Средно год. стойности	
Показател	Единица	Година	Брой СЧ	% СЧ	Макс. СЧ	СЧН	Брой прев.	% прев.	Макс. СД	СДН	Брой прев.	% прев.	СГ	СГН
NO ₂	µg/m ³	2012	8266	94,4	144,7	200	0	0	76,6	-	-	-	25,5	40
NO	µg/m ³	2012	8262	94,3	395,4	-	-	-	99,7	-	-	-	22,0	-
NOx	ppb	2012	8262	94,3	371,2	-	-	-	102,8	-	-	-	30,9	-
SO ₂	µg/m ³	2012	8221	93,8	93,0	350	0	0	32,8	125	0	0	6,6	-
CO	mg/m ³	2012	8657	98,8	8,1	-	-	-	4,5	10*	0	0	0,7	-
Benzol	µg/m ³	2012	8672	99,0	12,5	-	-	-	7,2	-	-	-	0,4	5
Toluene	µg/m ³	2012	8672	99,0	23,0	500	0	0	4,3	250	0	0	0,8	-
p-xylene	µg/m ³	2012	8672	99,0	10,9	200	0	0	2,8	100	0	0	0,4	-
PM ₁₀	µg/m ³	2012	8580	97,9	707,8	-	-	-	363,4	50	101	27,7	45,4	40
PAH	ng/m ³	2012	52 (СД)	-	-	-	-	-	19,5	-	-	-	2,3	1**
NO ₂	µg/m ³	2013	7438	84,9	156,8	200	0	0	67,3	-	-	-	31,2	40
NO	µg/m ³	2013	7393	84,4	512,6	-	-	-	157,1	-	-	-	28,7	-
NOx	ppb	2013	7416	84,7	482,4	-	-	-	160,9	-	-	-	39,4	-
SO ₂	µg/m ³	2013	8343	95,2	46,7	350	0	0	28,5	125	0	0	5,2	-
CO	mg/m ³	2013	6522	74,5	9,7	-	-	-	4,2	10*	0	0	-	-
Benzol	µg/m ³	2013	7657	87,4	20,1	-	-	-	1,8	-	-	-	0,3	5
Toluene	µg/m ³	2013	7657	87,4	18,4	500	0	0	3,3	250	0	0	0,6	-
p-xylene	µg/m ³	2013	7657	87,4	38,7	200	0	0	2,7	100	0	0	0,3	-
PM ₁₀	µg/m ³	2013	7043	80,4	414,3	-	-	-	201,5	50	70	19,2	41,7	40
PAH	ng/m ³	2013	120 (СД)	-	-	-	-	-	13,3	-	-	-	0,72	1**
NO ₂	µg/m ³	2014	2741	31,3	194,8	200	0	0	108,1	-	-	-	-	40
NO	µg/m ³	2014	2708	30,9	517,6	-	-	-	144,5	-	-	-	-	-
NOx	ppb	2014	2760	31,5	485,2	-	-	-	143,3	-	-	-	-	-
SO ₂	µg/m ³	2014	7650	89,6	37,3	350	0	0	19,2	125	0	0	5,6	-
CO	mg/m ³	2014	5668	64,7	11,1	-	-	-	6,8	10*	0	0	-	-
Benzol	µg/m ³	2014	5541	63,3	2,6	-	-	-	1,1	-	-	-	-	5
Toluene	µg/m ³	2014	5541	63,3	7,1	500	0	0	1,7	250	0	0	-	-
p-xylene	µg/m ³	2014	5541	63,3	5,2	200	0	0	1,3	100	0	0	-	-
PM ₁₀	µg/m ³	2014	8570	97,8	372,4	-	-	-	272,4	50	137	37,5	51,4	40
PAH	ng/m ³	2014	121 (СД)	-	-	-	-	-	17,3	-	-	-	1,32	1**

СЧ - Средно часова стойност

СД - Средно дневна стойност

СГ - Средно годишна стойност

При измерени по-малко от 90% от максимално възможния брой средночасови стойности, не се формира съответната средногодишна стойност.

СЧН - средночасова норма за опазване на човешкото здраве;

СДН - средноденонощна норма за опазване на човешкото здраве;

СГН - средногодишна норма за опазване на човешкото здраве

* КЦН - краткосрочна целева норма за опазване на човешкото здраве за CO,

максималната осемчасова средна стойност на концентрацията в рамките на едно денонощие

** - средногодишна целева норма (СГН 1 µg/m³) за съдържание на полиароматни въглеводороди - PAH, безо(а)пирен във фракция на PM₁₀, приложима от 01.01.2013 г.

Списък на контролираните обекти - източници на емисии на територията на
Община Кнежа, показатели за мониторинг и измерени нива на емисии,
за периода 2012 – 2014 г.

Предприятие / дейност	Източник на емисии	Контролирани показатели и норми (НДЕ) mg/m ³	Година на измерване	Установени превишения/ несъответствия
ОЛИВА АД – Предприятие за производство на растителни масла в гр. Кнежа	Парен котел на твърдо гориво	Прах: 150 SO ₂ : 2000 NO _x : 650 CO: 250	2012, 2013	Не
	Люцилни апарати	Прах: 20	2012, 2013	Да – за прах (2012г.), наложена текуща санкция, дадени предписания
АНСДА ЕООД – Инсталация за екстракция на растителни масла в гр. Кнежа	Инсталация за екстракция на растителни масла	Летливи органични съединения (ЛОС), изразени като общ въглерод (ТОС): норма за общи емисии по Наредба №7/2003 г.	2012, 2013, 2014 (по балансов метод)	Не
ВИАГРУП ЕООД – асфалтобаза в гр.Кнежа	Асфалто-смесител	Прах: 20 SO ₂ : 400 NO _x : 400 CO: 500 ТОС: 100	2013, 2014	Да – за прах (2013г., 2014г.), наложена текуща санкция, дадени предписания
МБАЛ – КНЕЖА ЕООД – многопрофилна болница в гр. Кнежа	Котел на гориво природен газ	NO _x : 250 CO: 100	2012, 2014	Не



Списък на предприемачите по реда на ЗБР/ЗООС ИП попадащи в ВГО000627 „Конунски дол“ и ВГО000613 „Река Искър“

Приложение 3

№	Наименование на ИП	Местоположение										Засегнато природно местообитание/ местообитание на вид										По реда на глава шеста от ЗООС и глава трета от наредбата по чл. 31а от ЗБР				По реда на глава втора от наредбата по чл. 31а от ЗБР				Контрол на условията																																																																																																																																																																																																																																																																																																																																																																																																																																																																																																																																																																																																																																																																																																																																																																																																																																																																																																																																																																																																																																																																																																																																																																																																																																																																																									
		Община	Попълнение	№ на имот или координатни точки	начнина на гранично поделение	Глош (дка) обхват	33 за местообитания			В близост до			зони за местообитания		зона за птици	защитителна ЕО	Прекътане	Преценка необходимостта от ЕО		Съгласна	Не съгласна	Решение по ОСВ			Дата на проверка	Контрол на условията																																																																																																																																																																																																																																																																																																																																																																																																																																																																																																																																																																																																																																																																																																																																																																																																																																																																																																																																																																																																																																																																																																																																																																																																																																																																																													
							код	Глош (дка)	код (ака)	33 за птици	33 за местообитания	33 за птици	природни местообитания	видове				Да не се извърши	Да се извърши			Съгласна	не съгласна	Прекътна																																																																																																																																																																																																																																																																																																																																																																																																																																																																																																																																																																																																																																																																																																																																																																																																																																																																																																																																																																																																																																																																																																																																																																																																																																																																																															
1	Добив на inertни материали от динамичните запаси на р. Искър	Червен бряг	Чокавица	река	7	8	9	10	11	12	13	14	15	16	17	18	19	20	21	22	23	24	25	26	27	28	29	30	31	32	33	34	35	36	37	38	39	40	41	42	43	44	45	46	47	48	49	50	51	52	53	54	55	56	57	58	59	60	61	62	63	64	65	66	67	68	69	70	71	72	73	74	75	76	77	78	79	80	81	82	83	84	85	86	87	88	89	90	91	92	93	94	95	96	97	98	99	100	101	102	103	104	105	106	107	108	109	110	111	112	113	114	115	116	117	118	119	120	121	122	123	124	125	126	127	128	129	130	131	132	133	134	135	136	137	138	139	140	141	142	143	144	145	146	147	148	149	150	151	152	153	154	155	156	157	158	159	160	161	162	163	164	165	166	167	168	169	170	171	172	173	174	175	176	177	178	179	180	181	182	183	184	185	186	187	188	189	190	191	192	193	194	195	196	197	198	199	200	201	202	203	204	205	206	207	208	209	210	211	212	213	214	215	216	217	218	219	220	221	222	223	224	225	226	227	228	229	230	231	232	233	234	235	236	237	238	239	240	241	242	243	244	245	246	247	248	249	250	251	252	253	254	255	256	257	258	259	260	261	262	263	264	265	266	267	268	269	270	271	272	273	274	275	276	277	278	279	280	281	282	283	284	285	286	287	288	289	290	291	292	293	294	295	296	297	298	299	300	301	302	303	304	305	306	307	308	309	310	311	312	313	314	315	316	317	318	319	320	321	322	323	324	325	326	327	328	329	330	331	332	333	334	335	336	337	338	339	340	341	342	343	344	345	346	347	348	349	350	351	352	353	354	355	356	357	358	359	360	361	362	363	364	365	366	367	368	369	370	371	372	373	374	375	376	377	378	379	380	381	382	383	384	385	386	387	388	389	390	391	392	393	394	395	396	397	398	399	400	401	402	403	404	405	406	407	408	409	410	411	412	413	414	415	416	417	418	419	420	421	422	423	424	425	426	427	428	429	430	431	432	433	434	435	436	437	438	439	440	441	442	443	444	445	446	447	448	449	450	451	452	453	454	455	456	457	458	459	460	461	462	463	464	465	466	467	468	469	470	471	472	473	474	475	476	477	478	479	480	481	482	483	484	485	486	487	488	489	490	491	492	493	494	495	496	497	498	499	500	501	502	503	504	505	506	507	508	509	510	511	512	513	514	515	516	517	518	519	520	521	522	523	524	525	526	527	528	529	530	531	532	533	534	535	536	537	538	539	540	541	542	543	544	545	546	547	548	549	550	551	552	553	554	555	556	557	558	559	560	561	562	563	564	565	566	567	568	569	570	571	572	573	574	575	576	577	578	579	580	581	582	583	584	585	586	587	588	589	590	591	592	593	594	595	596	597	598	599	600	601	602	603	604	605	606	607	608	609	610	611	612	613	614	615	616	617	618	619	620	621	622	623	624	625	626	627	628	629	630	631	632	633	634	635	636	637	638	639	640	641	642	643	644	645	646	647	648	649	650	651	652	653	654	655	656	657	658	659	660	661	662	663	664	665	666	667	668	669	670	671	672	673	674	675	676	677	678	679	680	681	682	683	684	685	686	687	688	689	690	691	692	693	694	695	696	697	698	699	700	701	702	703	704	705	706	707	708	709	710	711	712	713	714	715	716	717	718	719	720	721	722	723	724	725	726	727	728	729	730	731	732	733	734	735	736	737	738	739	740	741	742	743	744	745	746	747	748	749	750	751	752	753	754	755	756	757	758	759	760	761	762	763	764	765	766	767	768	769	770	771	772	773	774	775	776	777	778	779	780	781	782	783	784	785	786	787	788	789	790	791	792	793	794	795	796	797	798	799	800	801	802	803	804	805	806	807	808	809	810	811	812	813	814	815	816	817	818	819	820	821	822	823	824	825	826	827	828	829	830	831	832	833	834	835	836	837	838	839	840	841	842	843	844	845	846	847	848	849	850	851	852	853	854	855	856	857	858	859	860	861	862	863	864	865	866	867	868	869	870	871	872	873	874	875	876	877	878	879	880	881	882	883	884	885	886	887	888	889	890	891	892	893	894	895	896	897	898	899	900	901	902	903	904	905	906	907	908	909	910	911	912	913	914	915	916	917	918	919	920	921	922	923	924	925	926	927	928	929	930	931	932	933	934	935	936	937	938	939	940	941	942	943	944	945	946	947	948	949	950	951	952	953	954	955	956	957	958	959	960	961	962	963	964	965	966	967	968	969	970	971	972	973	974	975	976	977	978	979	980	981	982	983	984	985	986	987	988	989	990	991	992	993	994	995	996	997	998	999	1000	1001	1002	1003	1004	1005	1006	1007	1008	1009	1010	1011	1012	1013	1014	1015	1016	1017	1018	1019	1020	1021	1022	1023	1024	1025	1026	1027	1028	1029	1030	1031	1032	1033	1034	1035	1036	1037	1038	1039	1040	1041	1042	1043	1044	1045	1046	1047	1048	1049	1050	1051	1052	1053	1054	1055	1056	1057	1058	1059	1060	1061	1062	1063	1064	1065	1066	1067	1068	1069	1070	1071	1072	1073	1074	1075	1076	1077	1078	1079	1080	1081	1082	1083	1084	1085	1086	1087	1088	1089	1090	1091	1092	1093	1094	1095	1096	1097	1098	1099	1100	1101	1102	1103	1104	1105	1106	1107	1108	1109	1110	1111	1112	1113	1114	1115	1116	1117	1118	1119	1120	1121	1122	1123	1124	1125	1126	1127	1128	1129	1130	1131	1132	1133	1134	1135	1136	1137	1138	1139	1140	1141	1142	1143	1144	1145	1146	1147	1148	1149	1150	1151	1152	1153	1154	1155	1156	1157	1158	1159	1160	1161	1162	1163	1164	1165	1166	1167	1168	1169	1170	1171	1172	1173	1174	1175	1176	1177	1178	1179	1180	1181	1182	1183	1184	1185	1186	1187	1188	1189	1190	1191	1192	1193	1194	1195	1196	1197	1198	1199	1200	1201	1202	1203	1204	1205	1206	1207	1208	1209	1210	1211	1212	1213	1214	1215	1216	1217	1218	1219	1220	1221	1222	1223	1224	1225	1226	1227	1228	1229	1230	1231	1232	1233	1234	1235	1236	1237	1238	1239	1240	1241	1242	1243	1244	1245	1246	1247	1248	1249	1250	1251	1252	1253	1254	1255	1256	1257	1258	1259	1260	1261	1262	1263	1264	1265	1266	1267	1268	1269	1270	1271	1272	1273





РЕПУБЛИКА БЪЛГАРИЯ
 Министерство на околната среда и водите

Регионална инспекция по околната среда и водите - Плевен

Изх. № 2966
 Плевен, 04.06. 2014 г.

ОБЩИНСКИ
 КНЕЖА
 Вх. № 3200-81-1
 ДАТА: 04.06.2014 г.

ДО
 Г-Н СИМЕОН ШАРАБАНСКИ
 КМЕТ НА ОБЩИНА КНЕЖА
 УЛ. "МАРИН БОЕВ" № 69
 ГР. КНЕЖА

На вх. № 2966/26.05.2014 г.

Относно: Задание за изработване на Общ устройствен план на Община Кнежа

УВАЖАЕМИ ГОСПОДИН ШАРАБАНСКИ,

Във връзка с представено Техническо задание за изработване на Общ устройствен план на Община Кнежа, с вх. № 2966/26.05.2014 г. на РИОСВ – Плевен, съгласно изискванията на чл. 125, ал. 7 от Закона за устройство на територията, Ви информирам за необходимите действия по глава шеста от Закона за опазване на околната среда и по чл. 31 от Закона за биологичното разнообразие, като следва:

I. По отношение на изискванията на глава шеста на Закона за опазване на околната среда (ЗООС):

Изготвянето на Общ устройствен план на Община Кнежа попада в обхвата на областите (по-специално устройствено планиране), изброени в чл. 85, ал.1 от ЗООС, както и в обхвата на т. 11.1. на Приложение № 1 на Наредбата за условията и реда за извършване на екологична оценка на планове и програми (Наредбата за ЕО, приета с ПМС № 139/2004 г., обн., ДВ, бр. 57/2004 г., изм. и доп., бр. 3/2006 г., бр. 29/2010 г., бр. 3/2011 г., бр. 38/2012 г., бр. 94/2012 г.) и подлежи на задължителна екологична оценка (ЕО), тъй като с проекта за Общ устройствен план (ОУП) се очертава рамката за бъдещо развитие на инвестиционни предложения по Приложения № 1 и № 2 на ЗООС.

Съгласно чл. 127, ал. 6 от Закона за устройство на територията (ЗУТ), в сила от 31.03.2001 г., ОУП, съответно техните изменения по чл. 127, ал. 9 от същия закон се одобряват с Решение на общински съвет (в случая Общински съвет – Кнежа). Съобразено с това, както и във връзка с чл. 4, т. 2 от Наредбата за ЕО, компетентен орган по ЕО на плана, е директорът на РИОСВ – Плевен.

Съгласно чл. 3, ал. 1 от Наредбата за ЕО, екологичната оценка се извършва в следната последователност:

1. преценяване на обхвата за ЕО;
2. изготвяне на доклад за ЕО;
3. провеждане на консултации с обществеността, заинтересувани органи и трети лица, които има вероятност да бъдат засегнати от плана или програмата;
4. отразяване на резултатите от консултациите в доклада за ЕО;
5. определяне на мерките за наблюдение и контрол при прилагане на плана или програмата;
6. издаване на становище по ЕО;
7. наблюдение и контрол при прилагането на плана или програмата.

Горните действия се съвместяват с етапите, през които преминава процедурата за изготвяне и одобряване на плана/програмата при спазване на следните условия:

1. екологичната оценка се извършва **едновременно с изготвянето на плана или програмата и становището по нея, се издава преди одобряването на плана или програмата;**
2. документацията, която се изисква за извършване на ЕО по реда на Наредбата за ЕО, може да се допълва съобразно съответния специален закон за плана/програмата.

Разпоредбите, отнасящи се за изготвянето на доклада за ЕО и за провеждането на консултации, се прилагат и за екологичната част на плана или програмата в случаите по чл. 86, ал. 4 ЗООС.

Докладът за ЕО или екологичната част на плана/програмата се възлага за разработване от възложителя на колектив от експерти с ръководител, всеки от които представя лично попълнена декларация, че:

1. отговаря на изискванията на чл. 83, ал. 2 ЗООС;
2. познава изискванията на действащата българска и европейска нормативна уредба по околна среда и при работата си по оценките по чл. 81, ал. 1 ЗООС се позовават и съобразяват с тези изисквания и с приложими



методически документи;

3. не е лично заинтересуван от реализацията на плана/програмата.

Съгласно чл. 19а от Наредбата за ЕО, възложителят и/или експертите, на които е възложено да изготвят доклада за ЕО/екологичната част към плана или програмата, подготвят задание за определяне обхвата на оценката, по което провеждат консултации със:

1. компетентните органи по чл. 4 (РИОСВ – Плевен);

2. съответните специализирани компетентни органи по чл. 13, ал. 1 относно съдържанието и обхвата на оценката на здравно-хигиенните аспекти на околната среда и риска за човешкото здраве (РЗИ – Плевен);

3. други специализирани ведомства (БДУВДР – Плевен) и заинтересованата общественост съгласно схемата по чл. 19, ал. 3.

Община Кнежа и/или експертите, на които е възложено изготвянето на ЕО изготвят схема за провеждане на консултации с обществеността, заинтересуваните органи и трети лица, които има вероятност да бъдат засегнати от реализирането на предвижданията на Общ устройствен план на община Кнежа, през различните фази на подготовка на плана или програмата, съответно на ЕО. Схемата включва:

- задължителни консултации в процеса на изготвяне на ЕО, в т.ч. за определяне на обхвата на оценката с РИОСВ – Плевен (на основание чл. 19а, т. 1 от *Наредбата за ЕО*), РЗИ – Плевен (относно съдържанието и обхвата на оценката на здравно-хигиенните аспекти на околната среда, на основание чл. 19а, т. 2 от *Наредбата за ЕО*), както и други специализирани ведомства – например Басейнова дирекция за управление на водите Дунавски район с център Плевен (БДУВДР – Плевен), Национален институт за недвижимото културно наследство и др. (на основание чл. 19а, т. 3 от *Наредбата за ЕО*);
- консултации по чл. 20, ал. 1 и ал. 3 от Наредбата за ЕО, по изготвения проект на Общ устройствен план на Община Кнежа.
- консултациите с обществеността, заинтересуваните органи и трети лица се извършват и по реда, предвиден за съгласуване на проекта на нормативния или индивидуалния административен акт, с който планът или програмата се одобрява;

За подготовка на Задание за определяне обхвата на оценката, необходимо за изготвянето на Доклад за екологична оценка, на този етап могат да бъдат поставени следните минимални изисквания към обхвата:

1. Екологичната оценка трябва да съдържа най-малко информацията по чл. 86, ал. 3 на ЗООС, в съответствие със степента на детайлност на проекта на Общ устройствен план на община Кнежа (ОУП). Докладът за екологична оценка задължително да съдържа:
 - описанието на съдържанието на основните цели на плана или програмата и връзката с други съотносими планове и програми;
 - съответни аспекти на текущото състояние на околната среда и евентуално развитие без прилагането на плана или програмата;
 - характеристиките на околната среда за територии, които вероятно ще бъдат значително засегнати;
 - съществуващите екологични проблеми, установени на различно ниво, имащи отношение към плана или програмата, включително отнасящите се до райони с особено екологично значение, като защитените зони по Закона за биологичното разнообразие;
 - целите на опазване на околната среда на национално и международно равнище, имащи отношение към плана и програмата, и начинът, по който тези цели и всички екологични съображения са взети под внимание по време на изготвянето на плана или програмата;
 - вероятни значителни въздействия върху околната среда, включително биологично разнообразие, население, човешко здраве, фауна, флора, почви, води, въздух, климатични фактори, материални активи, културно-историческо наследство, включително архитектурно и археологическо наследство, ландшафт и връзките между тях; тези въздействия трябва да включват вторични, кумулативни, едновременни, краткосрочни, средносрочни и дългосрочни, постоянни и временни, положителни и отрицателни последици;
 - мерките, които са предвидени за предотвратяване, намаляване и възможно най-пълно компенсиране на неблагоприятните последици от осъществяването на плана или програмата върху околната среда;
 - описание на мотивите за избор на разгледащите алтернативи и на методите на извършване на екологична оценка, включително трудностите при събиране на необходимата за това информация, както технически недостатъци и липса на ноу-хау;
 - описание на необходимите мерки във връзка с наблюдението по време на прилагането на плана или програмата;

- нетехническо резюме на екологичната оценка.
2. Да се разгледа евентуалното развитие на аспектите на околната среда без прилагането на плана /т.нар. "нулева" алтернатива/.
 3. При разработване на Общ устройствен план на община Кнежа, да се вземат предвид:
 - Програма за опазване на околната среда на община Кнежа по чл. 79 от ЗООС.
 - Предвижданията на Общински план за развитие на Община Кнежа, 2014 – 2020 г.;
 - Предвижданията на Областна стратегия за развитие на Област Плевен, за периода 2014 – 2020 г.;
 - Предвижданията на Регионален план за развитие на Северозападен район за периода 2014 – 2020 г.;
 - Предвижданията на Регионален план за водоснабдяване и канализация на обособената територия на ВиК "Аспарухов вал", гр. Кнежа, изготвен на основание чл. 198 от Закона за водите;
 4. Екологичната оценка да се съобрази с направената оценка на допустимост на плана спрямо режимите, определени в утвърдени Планове за управление на речните басейни и Планове за управление на риска от наводнения, като в хода на консултациите по чл. 19а от Наредбата за ЕО, се изиска становище на Басейнова дирекция за управление на водите Дунавски район с център Плевен (БДУВДР).
 5. За изясняване на съдържанието и обхвата на оценката на здравно-хигиенните аспекти на околната среда и риска за човешкото здраве, в хода на консултациите по чл. 19а от Наредбата за ЕО, задължително да се изиска становище на Регионална здравна инспекция – гр. Плевен (РЗИ – Плевен).
 6. Да се анализират вероятните значителни въздействия върху околната среда и човешкото здраве, в т.ч. вторични, кумулативни, едновременни, краткосрочни, средносрочни и дългосрочни, постоянни и временни, положителни и отрицателни последици от осъществяване на предвижданията на ОУП.
 7. В отделен раздел към екологичната оценка да бъдат разгледани здравно-хигиенните аспекти на околната среда, като се обърне внимание на следното:
 - Да се представи информация за спазването на изискванията на здравното законодателство по отношение на взаимното разположение на зоните за рекреационни дейности и жилищните зони спрямо обекти и дейности потенциални замърсители на околната среда;
 - Да се анализира възможността за наднормено натоварване на средата с вредности и оказване на неблагоприятно въздействие върху живущите и почиващите в тези зони, да се оцени здравния риск и предложат мерки за неговото предотвратяване и редуциране;
 - Да се дадат подробни данни за съществуващите в района водоизточници за питейно-битови цели и минерални водоизточници, имат ли определени и утвърдени санитарно-охранителни зони със съответните три пояса и съобразени ли са предвижданията на ОУП с изискванията и режима на експлоатация на тези зони.
 8. Да се оцени съобразяването на изискванията на *Закона за подземните богатства* и задълженията по сключените концесионни договори във връзка с възможността за промяна на предназначението на земите и строителство в площи, отдадени на концесии за добив на подземни богатства.
 9. Да се предложат адекватни мерки за предотвратяване, намаляване и възможно най-пълно отстраняване на неблагоприятните последици от осъществяването на ОУП върху околната среда. Мерките да бъдат мотивирани, в т.ч. и по отношение на очакваните резултати от прилагането им. Същите да бъдат представени като:
 - мерки за отразяване в окончателния вариант на ОУП;
 - мерки за изпълнение при прилагане на ОУП.
 10. Да се предложат мерки и индикатори за наблюдение и контрол на въздействията върху околната среда при прилагане на Общ устройствен план на община Кнежа. **Мерките следва да са съгласни с подробността на предвижданията на плана** като за всяка мярка се **посочат измерими индикатори** за наблюдението и контрола на въздействията върху околната среда. За всеки индикатор следва да се посочат **периодичност на измерване, мерна единица, орган отговорен за наблюдение и контрол.**
 11. При формулиране на мерки и условия за предотвратяване, намаляване и възможно най-пълно отстраняване на предполагаемите неблагоприятни последици, да се вземат предвид мерките в Становище по екологична оценка № 1-2/2012 г. за **Националния план за действие за енергията от възобновяеми източници 2011-2020 г.**, издадено от Министъра на околната среда и водите.
 12. Да се ползват указания и методики за стратегическа екологична оценка, публикувани на Интернет-страницата на Европейската комисия (<http://ec.europa.eu/environment/eia/home.htm>) и на Интернет-страницата на МОСВ (<http://www.moew.government.bg>, ключова тема "Превантивна дейност").



II. По отношение на изискванията на чл. 31 от Закона за биологичното разнообразие (ЗБР):

Съгласно чл. 2, ал. 1, т. 1 от Наредбата за условията и реда за извършване на оценка за съвместимостта на планове, програми, проекти и инвестиционни предложения с предмета и целите на опазване на защитените зони (Наредба за ОС, приета с ПМС № 201/2007 г., обн., ДВ бр. 73/2007 г., изм. и доп., бр. 81/2010 г., бр. 3/2011 г., бр. 94/2012 г.), изготвянето на Общ устройствен план на Община Кнежа, подлежи на преценка за вероятната степен на отрицателно въздействие върху целите на опазване на защитените зони.

Обръщам Ви внимание, че процедурите по глава шеста от ЗООС и по чл. 31 от ЗБР се съвместяват по реда на чл. 35 Наредба за ОС. Когато планът или програмата подлежи на задължителна ЕО, възложителят извършва уведомяване на компетентния орган, съгласно чл. 10 от Наредбата за ОС – необходимо е да се представи в РИОСВ – Плевен подробно попълнено уведомление за план/програма/проект съдържащо данни съгласно приложение № 1 от Наредбата за ОС (част А – за планове, програми и проекти). Към уведомлението се прилага информация и документация съгласно приложение № 2 от Наредбата за ОС (част А – за планове, програми и проекти). Уведомлението се представя в един екземпляр на хартиен носител и в два екземпляра на електронен носител.

След внасяне на уведомлението, компетентният орган извършва проверка за допустимост на плана и програмата (в случая ОУП) по реда на глава втора, раздел II от Наредбата за ОС, като уведомява възложителя за допустимостта на ОУП и потвърждава приложимостта на процедурата по задължителна ЕО, респективно – прекратява процедурата в предвидените по Наредбата за ОС и по Наредбата за ЕО случаи.

Компетентният орган извършва преценка за вероятната степен на отрицателно въздействие на плана и програмата върху защитените зони по реда на глава втора, раздел III от Наредбата за ОС.

Когато прецени, че няма вероятност планът и програмата да окажат значително отрицателно въздействие върху защитена зона, компетентният орган взема предвид тази преценка при определяне на обхвата на ЕО и при постановяване на становището по ЕО.

Когато прецени, че има вероятност планът и програмата да окажат значително отрицателно въздействие върху защитена зона, компетентният орган уведомява възложителя с писмо, което съдържа:

1. потвърждава, че в ЕО се включва и оценка за степента на въздействие на плана и програмата върху защитената зона съгласно чл. 21 от Наредбата за ОС;
2. определя изисквания за включване в колектива по чл. 9, ал. 1 от Наредбата за ОС, разработващ оценката по чл. 21 от Наредбата за ОС на експерти с компетентност, съобразена както с предмета на опазване в защитените зони, така и със спецификата на плана или програмата;
3. определя изисквания към обхвата, обема и съдържанието на оценката по чл. 21 от Наредбата за ОС, възможни алтернативни решения, наличие на обстоятелства по чл. 33 от ЗБР, предложения за смекчаванци/компенсиращи мерки и др.;
4. предоставя на възложителя наличната информация за предмета и целите на опазване на съответната защитена зона, включително картен материал.

Съгласно Техническо задание за разработване на общ устройствен план на Община Кнежа, се предвиждат основни насоки за регионалното и про странственото развитие на община Кнежа за период от 20 г., във връзка с реализиране на програмни и стратегически документи. Предвижда се регламентиране на общия режим на устройство на всяка от териториите, като се развие комуникационно-транспортната инфраструктура, социалната, пътната и техническата инфраструктура, като се проучат възможностите за реализация на общинския поземлен фонд, за разширяване и модернизация на селскостопанската инфраструктура. Предвиждат се терени за производствени дейности, за туризъм, за обществено обслужване, за нуждите на социалните грижи и др. В плана са предвидени и реконструкция и изграждане на нови съоръжения за ВЕИ, рекултивации на нарушени терени, изграждане на ветрозащитни пояси, дейности по опазване на културно-историческото наследство и др. Прави впечатление, обаче, че в плана мочурищата са отнесени към нарушените терени, а не към водните площи. В тази връзка, не е ясно какви са предвижданията за тях.

Някои от предвижданията (за производствени дейности) засягат и имоти, попадащи в защитени зони по смисъла на Закона за биологичното разнообразие, съгласно приложения опорен план, но означенията на териториалните елементи в опорния план не са подходящо направени, така, че да се получи ясно-та какви са предвижданията – напр., не се разбира дали са представени терените за спорт или горските терени в границите на ЗЗ “Река Искър” BG 000061, тъй като са означени в почти еднакъв нюанс на един и същи цвят (зелен).

В плана не са вярно представени защитените зони (по смисъла на ЗБР). Освен ЗЗ "Река Искър" ВГ 000061, за опазване на природни местообитания и на дивата флора и фауна, включена в списъка на защитени зони, приети с Решение на Министерски съвет № 122/2007 г. (ДВ бр. 21/2007 г.), трябва да се има пред вид, че на територията на община Кнежа е и ЗЗ "Копунски дол" ВГ 0000627, включена в списъка на защитени зони, приети с Решение на Министерски съвет № 811/2010 г. (ДВ бр. 96/2010 г.).

В Община Кнежа няма защитени територии (по смисъла на Закона за защитените територии /ЗЗТ/), но в заданието на плана се коментира териториалното зонироване в обхвата на защитените територии (ЗТ) и плановите за управление на ЗТ, както и определянето на буферни зони около защитените територии, което е некоректно и неотносимо към ОУП на Община Кнежа.

Некоректно е също да се коментират природоохранителните режими за защитени зони (по ЗБР), които все още не са обявени със заповеди на Министъра на околната среда и водите, както е в случая за зоните в община Кнежа.

В ОУП на Община Кнежа е препоръчително да се направи пълно изписване на наименованието на защитените зони и съответните им кодове, Решение на Министерски съвет, с което е приет списъкът от зони в които попадат, както и по-подробни данни относно предмета и целите на опазване на същите.

Във връзка с извършване на проверка за допустимост на ОУП и на преценка за вероятната степен на отрицателно въздействие на плана върху защитените зони, е необходимо:

- Да се внесе подробно попълнено уведомление съгласно чл. 10, ал. 1 от Наредбата за ОС, за предвидените елементи на плана (обхват на ОУП) с уточнения за местоположението на имотите, засегнати от ОУП;
- Да се представи информация за кадастралните номера и начина на трайно ползване на имотите, засегнати от Общия устройствен план на Община Кнежа, за които се предвиждат промени (одобряване на ПУП/ПЗ с цел обособяване на жилищни, производствено-складови територии, за рекреация и др.);
- Да се опише подробно какви са предвижданията на настоящия план (и да се уточни местоположението) във връзка с реконструкцията и изграждане на нови съоръжения за ВЕИ, тъй като съгласно Наредбата за условията и реда за извършване на оценка за съвместимостта на планове, програми, проекти и инвестиционни предложения с предмета и целите на опазване на защитените зони (Наредба за ОС, обн., ДВ бр. 73/11.09.2007 г., изм. и доп. ДВ бр. 81/15.10.2010 г., ДВ бр. 3/2011 г., ДВ бр. 94/2012 г.), е необходимо да се прецени дали те са допустими спрямо действащи нормативни или административни актове, в т. ч. – Становище по ЕО на МОСВ относно Национален план за действие за енергията от ВЕИ 2011 – 2020 г.;
- Да се опише подробно какви са предвижданията във връзка с рекултивациите на нарушени терени, изграждането на ветрозащитни пояси, разсадници (за производство на декоративно-посадъчен материал). Да се приложат съответните планове за залесяване към настоящия ОУП;
- Да се поясни какво е предвидено по отношение на мочурищата и в каква връзка те се разглеждат като нарушени терени;
- Да се конкретизират предвижданията по отношение общинския поземлен фонд и разширяване и модернизация на селскостопанската инфраструктура. Предвиждат ли се промени на начина на трайно ползване и предназначението на земеделските земи – да се даде подробна информация за начина на трайно ползване и местоположението на имотите, за които има такива намерения;
- В ОУП да се представи по-подробна информация за защитените видове на територията на община Кнежа (по смисъла на Закона за биологичното разнообразие);
- Да се приложи опорен план, в който означенията на териториалните елементи да са подходящо направени, така, че да се получи яснота какви са предвижданията.

Пред вид изложеното по-горе, следва да се извърши проверка за допустимост на ОУП и преценка за вероятната степен на отрицателно въздействие на плана върху защитените зони най-рано на етап Предварителен проект на ОУП на Община Кнежа.

С уважение,

ИНЖ. РАДОСЛАВ ИЛИЕВСКИ
ДИРЕКТОР НА РИОСВ – ПЛЕВЕН



Г-на Креличева 30/06

МИНИСТЕРСТВО НА РЕГИОНАЛНОТО РАЗВИТИЕ И БЛАГОУСТРОЙСТВОТО
АГЕНЦИЯ „ПЪТНА ИНФРАСТРУКТУРА“

ОБЛАСТНО ПЪТНО УПРАВЛЕНИЕ ПЛЕВЕН

5800 ПЛЕВЕН, УЛ. „ГЕН. Л-Г. АТ. СТЕФАНОВ“ № 24, ТЕЛ: 064/82-30-49, ФАКС: 064/83-01-39

Изм. № 3042 ДАТА: 26.06.2015

ОБЩИНА 2	
КНЕЖА	
Вх. №	0400-161-36/19.06.2015
ДАТА	30.06.2015 год.

ДО: ОБЩИНА КНЕЖА
5835, ГР.КНЕЖА,
УЛ. "М. БОЕВ" 69

На Ваш изх.№ 0400-161-36/19.06.2015 г.

Относно: ПРОЕКТ ЗА ОБЩ УСТРОЙСТВЕН ПЛАН НА ОБЩИНА КНЕЖА

Уважаеми Господа,

На основание чл.127, ал.2, т.2 от ЗУТ, ОПУ-Плевен дава следното **СТАНОВИЩЕ** относно Представеният **ПРОЕКТ ЗА ОБЩ УСТРОЙСТВЕН ПЛАН НА ОБЩИНА КНЕЖА, Раздел III.10 ИНФРАСТРУКТУРНО ОСИГУРЯВАНЕ НА ПРОСТРАНСТВОТО, III.10.1. ТРАНСПОРТНА ИНФРАСТРУКТУРА, III.10.1.1.ПЪТНА ИНФРАСТРУКТУРА.**

ОПУ-Плевен ще съгласува представеният проект за ОУП след отстраняване на следните пропуски и несъответствия в разработката:

1. Съгласно писмо изх.№1172/04.06.2015 г. на ОПУ-Плевен, дължината на пътища II-ри клас на територията на община Кнежа са 49,46 км, III-ти клас пътища са 54,554 км, а общата дължина на републиканските пътища е 72,423 км. Цитираните в раздела дължини не са коректни. Необходимо е да се коригират дължините в текста и в таблица 31 „Дължина на републиканските пътища според класа на пътя“.

Оттам некоректни са и данните за относителния дял на третокласните пътища, които също е нужно да се коригират.

2. Списъкът на републиканските пътища е непълен. В писмо изх.№1172/04.06.2015 г. на ОПУ-Плевен подробно са описани републиканските пътища, преминаващи през територията на община Кнежа, а именно:

- път II-13, (Монтана - Враца) Крапчене - Стубел - Криводол - Борован - Бяла Слатина - Кнежа - Искър - Долни Дъбник (о.п. Плевен - Луковит);
- път III-306, Луковит - Червен бряг - Чомаковци - Еница - Кнежа - Оряхово;
- път III-137, Кнежа - Гостиля - Ставерци - Крушовене (Оряхово - Гиген);
- път III-1304, Бяла Слатина - Търнак - Лазарово - Бреница - Глава;
- път III-1306, (Кнежа - Искър) - Глава - Койнаре - Чомаковци - Лелица - Габаре - Върбица - Вировско - Тишевица - Горно Пешене - (Враца - Борован)


3. Изброените общински пътища на територията на община Кнежа са некоректни и не отговарят на актуалните имена на общинските пътища, публикувани в Решение №236 на МС от 13.04.2007 год. Необходимо е актуализиране на списъка на общинските пътища. Съгласно горесцитираното Решение №236 през територията на община Кнежа преминават следните общински пътища:

137; - PVN 1080, /II-13, Кнежа-Искър/-граница община /Искър и Кнежа/-Долни Луковит- III-

- PVN 1091, /II-13, Кнежа-Искър/- Бреница /III-1304/;
- PVN 2092, /III-306, Кнежа-Оряхово/ - III-137;
- PVN 3090, /III-306, Еница-Кнежа/-Лазарово /III-1304/;
- PVN 3093, /III-137, Кнежа-Гостиля/-м.Гергана;
- PVN 3095, /III-306/Кнежа-институт по царевицата

Моля, след отстраняване на гореизброените забележки, да се представи В ОПУ-Плевен само Раздел *III.10 ИНФРАСТРУКТУРНО ОСИГУРЯВАНЕ НА ПРОСТРАНСТВОТО, III.10.1. ТРАНСПОРТНА ИНФРАСТРУКТУРА, III.10.1.1.ПЪТНА ИНФРАСТРУКТУРА* за съгласуване.

Директор ОПУ-Плевен:


/инж.Ив.Денчев/



РЕПУБЛИКА БЪЛГАРИЯ

Министерство на околната среда и водите

Басейнова дирекция за управление на водите
Дунавски район с център Плевен

ОБЩИНА 2	
КНЕЖА	
Вх. №	5300-340-5
Дата	23.04 / 2015 год.

Изх. № 2725
Плевен... 21.04.2015 г.

Г-на А. Христова
Министър на околната среда и водите
23/04

ДО
Г-Н СИМЕОН ШАРАБАНСКИ
КМЕТ НА ОБЩИНА КНЕЖА
УЛ. "М. БОЕВ" № 69
ГР. КНЕЖА, ОБЛАСТ ПЛЕВЕН

На Ваш изх. № 5300-340-2/ 01.04.2015 г.

Относно: Изработване на ОУП на Община Кнежа

УВАЖАЕМИ Г-Н ШАРАБАНСКИ,

Във връзка с постъпило в Басейнова дирекция за управление на водите Дунавски район (БДУВДР) с център Плевен писмо, с наш вх. № 2725/ 01.04.2015 г., с искане за предоставяне на информация във връзка с изработване на ОУП на Община Кнежа, БДУВДР Ви уведомяваме следното:

1. Канализация и локализация на заустванията на територията на община Кнежа:

№ на разрешително	дата на издаване	собственик	обект	Водоприемник, Поречие	Географски координати		Населено място	Водно тяло
					СШ	ИД		
13140152	24.03.2010	"Олива" АД	Маслена фабрика	р.Гостиля, Искър	43°28'59"	24°04'44,6"	Кнежа	BG11S100R025
					43°29'01,9"	24°04'47,1"		
					43°28'59,8"	24°04'46,3"		
					43°29'04,3"	24°04'46,6"		
13140233 (след изграждане на ПСОВ), изменено от 23.3.2015	16.10.2013	Община Кнежа	Канализационна система на гр. Кнежа (Канализационна мрежа с ПСОВ)	р.Гостиля, Искър	43°30'12,8"	24°06'16,8"	Кнежа	BG11S100R025

2. Приемници на отпадъчни води – виж информацията по т. 1;



5800 гр. Плевен, ул. „Чаталджа“ №60
тел.: +359 64 88 51 00, факс: +359 64 80 33 42
e-mail: dunavbd@bddd.org, web: www.bd-dunav.org



3. Разрешителни за водовземане:

- За територията на Община Кнежа БДУВДР е издала следните разрешителни за водовземане от повърхностен воден обект:

титуляр	№ разрешително	дата на издаване	воден обект	водно тяло	населено място	цел на водовземане
МВЕЦ ХАДЖИДИМОВО ЕООД	11140011	5.6.2007	р. Искър	BG1IS135R026	Бреница, Искър	производство на електроенергия
МВЕЦ ХАДЖИДИМОВО ЕООД	11140018	17.9.2007	р. Искър	BG1IS135R026	Искър; Бреница	производство на електроенергия
НАПОИТЕЛНИ СИСТЕМИ ЕАД	11420023	3.9.2012	яз. Еница	BG1IS100L029	Еница	Напояване

- За територията на Община Кнежа БДУВДР е издала следните разрешителни за водовземане от подземни води:

№ разрешително	дата на издаване	водовземно съоръжение	водно тяло	населено място	обект на водоснабдяване	цел на водовземане
11510075	27.6.2007	ТК 3 и ТК 4 - ПС Търнова падина - Аспарухов вал - Бреница	BG1G0000QAL017	Бреница	с. Бреница	питейно-битови.
11510623	31.1.2011	Др Еница и ШК Еница - Аспарухов вал - Еница	BG1G0000QPL023	Еница	с. Еница	питейно-битови
11510624	31.1.2011	Др Лазарово - Аспарухов вал - Лазарово	BG1G0000QPL023	Лазарово	с. Лазарово	питейно-битови
11510857	19.6.2013	ШК Пеев кладенец - Аспарухов вал - Кнежа	BG1G0000QPL023	Кнежа	Допълнително водоснабдяване на гр. Кнежа	питейно-битови
11510858	19.6.2013	ШК Лъката - Аспарухов вал - Бреница	BG1G0000QAL017	Бреница	Допълнително водоснабдяване на с. Бреница	питейно-битови
11510859	20.6.2013	ТК III Стопански двор - Аспарухов вал - Кнежа	BG1G000N1BP036	Кнежа	Допълнително водоснабдяване на гр. Кнежа	питейно-битови
11530190	20.12.2008	ТК - Бомар трейд - Кнежа	BG1G000N1BP036	Кнежа	бетонен възел	Промислени цели
11530226	20.7.2009	СК1-Олива-Кнежа и СК2-Олива-Кнежа	BG1G0000QPL023	Кнежа		1. Охлаждане; 2. Промислени цели
11590792	30.7.2012	ТК ХГ1 Искър-запад-ПДНГ-Бреница	BG1G0000QAL017	Бреница	Площадка на търсец сондаж Р-1	1. Други; 2. Противопожарни
11590884	10.10.2013	ТК ХГ 2 Искър-запад - ПДНГ - Бреница	BG1G0000QAL017	Бреница	Площадка на търсец сондаж Р-2 Искър-Запад в ПИ №022011, №022012 и №022013 м-ст Ново село в землището на Бреница	други
100366	3.5.2004	тръбен кладенец ТК 1	BG1G000N1BP036	Кнежа	гр. Кнежа	питейно-битови
100367	3.5.2004	1 бр. ШТК и 2 бр. ТК	BG1G000N1BP036	Кнежа	гр. Кнежа	питейно-битови



4. Данни за екологичното състояние на повърхностните и подземните водни тела на територията на Община Кнежа:

В Община Кнежа попадат следните повърхностни и подземни водни тела, съгласно Плана за управление на речните басейни (ПУРБ) 2010 – 2015 г. в Дунавски район, който е утвърден със Заповед № РД-293/22.03.2010 г. на Министъра на околната среда и водите (ОСВ):

- Повърхностни водни тела – таблица 1
- Подземни водни тела – таблица 2

Таблица 1

№	Код на водното тяло	Име на водното тяло	Категория на водното тяло	Име на реката/язовира	Описание	Дължина (km)/Площ (km ²)	СМВ Т/И ВТ*	Екологично състояние/потенциал	Химично състояние	Специфична екологична цел за водното тяло
1	BG1DU000R001	Дунав	река	Дунав	р.Дунав от границата при с.Ново село до границата при гр.Силистра	650,65	да	умерено	лошо	Предотвратяване влошаването на екологичния потенциал и постигане на добър до 2021г. Предотвратяване влошаването на химичното състояние и постигане на добро до 2027г.
2	BG1IS100R025	Гостиля	река	Гостиля	р.Гостиля до вливане в р.Искър	37,766	не	умерено	добро	Предотвратяване влошаването на екологичното състояние и постигане на добро, запазване и подобряване



№	Код на водното тяло	Име на водното тяло	Категория на водното тяло	Име на реката/язовира	Описание	Дължина (km)/Площ (km ²)	СМВ Т/И ВТ*	Екологично състояние/потенциал	Химично състояние	Специфична екологична цел за водното тяло
										е на доброто химично състояние до 2015г.
3	BG11S135R026	Искър	река	Искър	р.Искър от яз.Панчарево до с.Крушовене	245,887	не	лошо	добро	Предотвратяване влошаването на екологичното състояние и постигане на добро до 2021г. Запазване и подобряване на доброто химично състояние.

*СМВТ - Силномодифицирано водно тяло; ИВТ – Изкуствено водно тяло

Таблица 2

№	Код на подземното водно тяло	Име на подземното водно тяло	Площ на подземното водно тяло, km ²	Химично състояние	Количествено състояние	Специфична екологична цел за подземното водно тяло
1	BG1G0000Qa1017	Порови води в Кватернера - р. Искър	351	добро	добро	Запазване на доброто състояние на подземните води до 2015г.
2	BG1G0000Qp1023	Порови води в Кватернера - между реките Лом и Искър	2890	добро	добро	Запазване на доброто състояние на подземните води до 2015г.
3	BG1G00000N2034	Порови води в Неогена - Ломско-Плевенска депресия	3065	лошо	добро	Постигане на добро състояние на подземните води до 2027г.



№	Код на подземното водно тяло	Име на подземното водно тяло	Площ на подземното водно тяло, км ²	Химично състояние	Количество състояние	Специфична екологична цел за подземното водно тяло
4	BG1G000N1br036	Карстови води в Ломско-Плевенската депресия	6573	лошо	добро	Постигане на добро състояние на подземните води до 2027г.
5	BG1G0000K2m047	Карстови води в Ломско-Плевенския басейн	2067	добро	добро	Запазване на доброто състояние на подземните води до 2015г.

Обръщаме Ви внимание, че в момента се извършват дейности по актуализация на ПУРБ за следващия цикъл на управление (2016-2021г), което включва и актуализация на характеристиките на района за басейново управление, в т.ч. актуализация и на границите на водните тела, което следва да бъде отчетено при изготвянето на Плана на Общината

➤ **Информация за състоянието на повърхностни и подземни води за 2013 и 2014г. в обхвата на общината** – Подробна информация за състоянието на повърхностните и подземните води до 2013 г. може да намерите в публикуваните на интернет страницата на БДУВДР, Доклади за състоянието на повърхностните и подземните води на територията на Дунавския район за басейново управление: www.bd-dunav.org – секция „Управление на водите“, подсекция „Състояние на водите и зоните за защита“: Оценка на състоянието.

5. СОЗ около водоизточници за питейно-битово водоснабдяване на територията на Община Кнежа:

На територията на Община Кнежа са учредени 6 бр. санитарно-охранителни зони (СОЗ) определени по реда на Наредба № 3/ 16.10.2000 г. около водоземните съоръжения за питейно-битово водоснабдяване.

заповед№	водоползване	водоизточник	собственост	област	площ I пояс	площ II пояс	площ III пояс
СОЗ-29/ 26.10.2004	водоснабдяване Кнежа ПС Локвичка	ШК1а	п общинска	Плевен	2,178	58,027	93,412
СОЗ-30/ 26.10.2004	водоснабдяване Кнежа ПС Св.езеро	ШТК1,ШК- 1,ШК-2	п общинска	Плевен	65,87	79,84	380,087
СОЗ-109/ 06.11.2006	водоснабдяване Еница	Дренаж Водопойн.чешма	п общинска	Плевен	1,378	107,222	237,8
СОЗ-148/ 15.02.2008	водоснабдяване Бреница	ТК3,ТК4	п общинска	Плевен	19,658	211,228	391,57



СОЗ-345/ 01.02.2012	водоснабдяване Лазарово	Д-ж Лазарово	п държавна	Плевен	24,11	67,499	41,224
СОЗ- 346/01.02.2012	водоснабдяване Еница	Д-ж Еница	п държавна	Плевен	27,95	273,351	132,192

Всички заповеди за учредяване на СОЗ са изпратени своевременно и са налични в оригинал в община Кнежа.

Определените и предвидени забрани и ограничения са в съответствие с разпоредбите на *Наредба № 3/16.10.2000г за условията и реда за проучване, проектиране, утвърждаване и експлоатация на санитарно-охранителните зони (СОЗ) около водоизточниците и съоръженията за питейно-битово водоснабдяване и около водоизточниците на минерални води, използвани за лечебни, профилактични, питейни и хигиенни нужди. (ДВ, бр. 88 от 27 октомври 2000 г)*

Напомняме Ви, че в района е възможно наличие на действащи водоизточници от подземни и повърхностни води с организирани санитарно-охранителни зони по преди действала нормативна уредба, за които управляващите органи не са подали все още заявления за учредяване на СОЗ по реда на Закона за водите. В този случай считаме за необходимо съответните зони на строг режим (пояси I) да бъдат отразени на новите карти, планове и проекти, като се предвиди възможност за предстояща актуализация. Сведения за такива обекти следва да получите от съответните експлоатационни предприятия, общински органи и асоциация по ВиК.

6. Уязвими и чувствителни зони на територията на община Кнежа

Уязвимите и чувствителните зони, съгласно чл. 119а, ал. 1, т. 3 от Закона за водите (ЗВ) представляват зони за защита на водите. БДУВДР води регистър на тези зони, който включва и карти, на които е посочено местоположението на зоните и основанието, съгласно което са обявени като такива.

Регистър на зоните за защита на водите е представен в Раздел 3 от ПУРБ 2010 – 2015 г. в Дунавски район, както и в Раздел 2 от изготвения през месец ноември 2014 г. „Междинен преглед на установените значими проблеми при управлението на водите в Дунавски район за басейново управление“. Двата документа са публично достъпни на интернет страницата на БДУВДР: www.bd-dunav.org – секция „Управление на водите“, подсекция „План за управление на речния басейн“, съответно ПУРБ 2010 – 2015 г. в Дунавски район и Актуализация на ПУРБ.

- Уязвима зона

Община Кнежа попада в уязвими зони, съгласно Заповед № РД 930/25.10.2010г. на Министъра на ОСВ за определяне на нитратно уязвимите зони. В приложения към заповедта са определени водните тела, които са замърсени или са застрашени от замърсяване с нитрати от земеделски източници, териториите на общините или части от тях в обхвата на уязвимата зона по надморска височина и карта на зоната.

- Чувствителна зона

Община Кнежа попада в чувствителни зони, съгласно Заповед № РД 970/28.07.200 г. на Министъра на ОСВ. Чувствителните зони в повърхностните водни обекти в



териториалния обхват на БДУВДР: с начало „р. Дунав, от границата при с. Ново село“ и край „р. Дунав, до границата при гр. Силистра“, както и „Всички водни обекти във водосбора на р. Дунав на територията на Р България“. Съгласно заповедта водоприемниците в поречие Искър са определени като чувствителни зони.

В случай, че даден водоприемник е обявен за чувствителна зона отпадъчните води от всички агломерации с над 10 000 еквивалент жители (е.ж.), които се заустват в него е необходимо освен биологичното пречистване да бъде осигурено и отстраняване на биогенните елементи азот и фосфор до съответните концентрации, регламентирани в Наредба № 6 от 9 ноември 2000 г. за емисионни норми за допустимото съдържание на вредни и опасни вещества в отпадъчните води, зауствани във водни обекти. При изграждане или реконструкция градските пречиствателни станции за отпадъчни води на тези агломерации, трябва да предвидят освен съоръжения за биологично пречистване (биологично стъпало), но и допълнителни пречиствателни съоръжения за отстраняване на азота и фосфора. По този начин водоприемникът се предпазва от допълнителна еутрофикация и се цели подобряване в неговото състояние

7. Райони с потенциален висок риск от наводнения на територията на Община

Кнежа – координати:

В Дунавският район за басейново управление на основание с чл. 146г от ЗВ са определени райони със значителен потенциален риск от наводнения (РЗПРН), съгласно Заповед № 88/21.08.2013г. на Директора на БДУВДР, и са утвърдени със Заповед № РДД 744/01.10.2013г. на Министъра на ОСВ. Предварителните РЗПРН са класифицирани в три степени на риск по отношение на човешкото здраве, стопанската дейност, околната среда и културно историческото наследство - нисък, среден и висок. Утвърдените РЗПРН съдържат само районите със степен на риск „висок“ и среден”

РЗПРН се определят на база на резултатите от предварителната оценка на риска от наводнения (ПОРН) по Критерии и методи за определяне и класифициране на риска и определяне на РЗПРН, утвърдени от Министъра на ОСВ, съгласно чл. 187 ал. 2 т. 6 от ЗВ. Подробна информация, която е публично достъпна може намерите на интернет страницата на БДУВДР: www.bd-dunav.org – секция „Управление на водите“, подсекция „Управление на риска от наводнения“ - извършване на предварителна оценка на риска от наводнения, която приключва с определяне на РЗПРН.

На територията на община Кнежа няма райони със значителен потенциален риск от наводнения.

8. **Съоръжения и находища на минерална вода** – на територията на община Кнежа няма находища на минерални води, респективно съоръжения за минерални води.

С уважение,

ПЕТЪР ДИМИТРОВ

Директор на Басейнова дирекция за управление
на водите в Дунавски район с център Плевен



5800 гр. Плевен, ул. „Чаталджа“ №60
тел.: +359 64 88 51 00, факс: +359 64 80 33 42
e-mail: dunavbd@bDDR.org, web: www.bd-dunav.org





РЕПУБЛИКА БЪЛГАРИЯ

Министерство на околната среда и водите

Басейнова дирекция „Дунавски район“

Изх. № 3524

Плевен, 16.06.2015 г.

Общ. №	0400-161-28
Дата	13.06.15

ДО
Г-Н СИМЕОН ШАРАБАНСКИ
КМЕТ НА ОБЩИНА КНЕЖА
УЛ. "М. БОЕВ" № 69
ГР. КНЕЖА, ОБЛАСТ ПЛЕВЕН

На Ваш изх. № 0400-161-15/ 20.05.2015 г.

Относно: провеждане на консултации по изготвяне на задание за определяне на обхвата на Доклад за екологична оценка на проект за Общ устройствен план на Община Кнежа и съгласуване на Проект за общ устройствен план на Община Кнежа

УВАЖАЕМИ ГОСПОДИН ШАРАБАНСКИ,

Във връзка с постъпило в Басейнова дирекция „Дунавски район“ (БДДР) писмо, с наш вх. № 3524/21.05.2015 г., изразяваме следното становище:

I. Консултации по изготвяне на задание за определяне на обхват на Доклад за екологична оценка на проект за Общ устройствен план на Община Кнежа, БДДР:

1. При описание на основните цели на плана и връзки с други планове и програми, към стратегическите документи, които имат отношение към Общият устройствен план на общината да се отразят План за управление на речните басейни (ПУРБ) в Дунавски район 2010-2015 г. и План за управление на риска от наводнения (ПУРН).

➤ План за управление на речните басейни (ПУРБ) 2010 – 2015 г. в Дунавски район е утвърден със Заповед № РД-293/22.03.2010 г. на министъра на околната среда и водите. Основна цел на плана е „Устойчиво ползване на водните ресурси, предотвратяване влошаването на състоянието им и постигане на добро състояние на всички води до 2015 година“. В ПУРБ е залегнал принципа за опазване на повърхностните и подземните води от изтощаване, замърсяване и увреждане с цел поддържане на необходимото количество и качество на водите и здравословна околна среда, съхраняване на екосистемите, запазване на ландшафта и предотвратяване на стопански щети.

➤ План за управление на риска от наводнения се изготвя от БД, съгласно изискванията на Директива 2007/60/ЕС и Закона за водите (ЗВ) - Глава девета „Защита от вредното въздействие на водите“. Основните етапи при разработването му са:



5800 гр. Плевен, ул. „Чатаджа“ №60
тел.: +359 64 88 51 00, факс: +359 64 80 33 42
e-mail: dunavbd@bddr.org, web: www.bd-dunav.org



Предварителна оценка на риска от наводнения (ПОРН) и определяне на Райони със значителен потенциален риск от наводнения (РЗПРН); Изготвяне на карти на заплаха и на риска от наводнения; Изготвяне на Програма от мерки за управление на риска от наводнения; Срокът за изготвяне на ПУРН е декември 2015г.. Към настоящия момент БД са приключили изготвянето на ПОРН и със Заповед на министъра на МОСВ са утвърдени РЗПРН. Задачата на ПОРН е на база наличната информация за минали наводнения да се извърши оценка на потенциалния бъдещ риск от наводнения по отношение на човешкото здраве, стопанската дейност, околната среда и културно - историческото наследство. За РЗПРН предстои детайлно картиране и оценка на риска от наводнения.

Периодът на действие на ОУН на община Попово съвпада с прилагането на План за управление на водите в Дунавски район за периода 2010-2015г., актуализирането му и изготвяне и прилагане на ПУРБ и ПУРН за периода 2016-2021г..

2. При описанието и анализа на компонент Води при изготвяне на ЕО на ОУН да се вземе предвид и следната информация :

В Община Кнежа попадат следните повърхностни и подземни водни тела, съгласно Плана за управление на речните басейни (ПУРБ) 2010 – 2015 г. в Дунавски район, който е утвърден със Заповед № РД-293/22.03.2010 г. на Министъра на околната среда и водите (ОСВ):

1.1. Повърхностни водни тела:

№	Код на водното тяло	Име на водното тяло	Категория на водното тяло	Име на реката/язовира	Описание	Дължина (km)/Площ (km ²)	СМВТ /ИВТ*	Екологично състояние/потенциал	Химично състояние	Специфична екологична цел за водното тяло
1	BG1DU000R001	Дунав	река	Дунав	р.Дунав от границата при с.Ново село до границата при гр.Силистра	650,65	да	умерено	лошо	Предотвратяване влошаването на екологичния потенциал и постигане на добър до 2021г. Предотвратяване влошаването на химичното състояние и постигане на добро до 2027г.
2	BG1IS100R025	Гостиля	река	Гостиля	р.Гостиля до вливане в р.Искър	37,766	не	умерено	добро	Предотвратяване влошаването на



№	Код на водното тяло	Име на водното тяло	Категория на водното тяло	Име на реката/язовира	Описание	Дължина (km)/Площ (km ²)	СМВТ /ИВТ*	Екологично състояние/потенциал	Химично състояние	Специфична екологична цел за водното тяло
										екологичното състояние и постигане на добро, запазване и подобряване на доброто химично състояние до 2015г.
3	BG1IS135R026	Искър	река	Искър	р.Искър от яз.Панчарево до с.Крушовене	245,887	не	лошо	добро	Предотвратяване влошаването на екологичното състояние и постигане на добро до 2021г. Запазване и подобряване на доброто химично състояние.
4	BG1IS100I.029	яз. Еница	езеро	яз. Еница	яз. Еница	4,428	ИВТ	много лош	добро	Предотвратяване влошаването на екологичния потенциал и постигане на добър до 2027г.

*СМВТ - Силномодифицирано водно тяло; ИВТ – Изкуствено водно тяло

1.2. Подземни водни тела:

№	Код на подземното водно тяло	Име на подземното водно тяло	Площ на подземното водно тяло, km ²	Химично състояние	Количествено състояние	Специфична екологична цел за подземното водно тяло
1	BG1G0000QaI017	Порови води в Кватернера - р. Искър	351	добро	добро	Запазване на доброто състояние на подземните води до 2015г.
2	BG1G0000QrI023	Порови води в Кватернера - между реките Лом и Искър	2890	добро	добро	Запазване на доброто състояние на



№	Код на подземното водно тяло	Име на подземното водно тяло	Площ на подземното водно тяло, km ²	Химично състояние	Количествено състояние	Специфична екологична цел за подземното водно тяло
						подземните води до 2015г.
3	BG1G00000N2034	Порови води в Неогена - Ломско-Плевенска депресия	3065	лошо	добро	Постигане на добро състояние на подземните води до 2027г.
4	BG1G000N1bp036	Карстови води в Ломско-Плевенската депресия	6573	лошо	добро	Постигане на добро състояние на подземните води до 2027г.
5	BG1G0000K2m047	Карстови води в Ломско-Плевенския басейн	2067	добро	добро	Запазване на доброто състояние на подземните води до 2015г.

1.3. Зони за защита на водите, съгласно 119а от ЗВ, на територията на Община Кнежа:

Регистърът на зоните за защита на водите е представен в Раздел 3 от ПУРБ 2010 – 2015 г. в Дунавски район, както и в Раздел 2 от изготвения през месец ноември 2014 г. „Междинен преглед на установените значими проблеми при управлението на водите в Дунавски район за басейново управление“. Двата документа са публично достъпни на интернет страницата на БДУВДР: www.bd-dunav.org – секция „Управление на водите“, подсекция „План за управление на речния басейн“, съответно ПУРБ 2010 – 2015 г. в Дунавски район и Актуализация на ПУРБ.

➤ Зони за защита на водите, съгласно 119а, ал. 1, т. 1 от ЗВ

№	Код на подземното водно тяло	Име на подземното водно тяло	Код на зона за защита чл. 119а, ал. 1, т. 1	Площ на подземното водно тяло, km ²	Състояние на зоната за защита
1	BG1G0000QAL017	Порови води в Кватернера - р. Искър	BG1DGW0000QAL017	351	добро
2	BG1G0000QPL023	Порови води в Кватернера - между реките Лом и Искър	BG1DGW0000Qpl023	2890	добро
3	BG1G00000N2034	Порови води в Неогена - Ломско-Плевенска депресия	BG1DGW00000N2034	3065	добро
4	BG1G000N1BP036	Карстови води в Ломско-Плевенската депресия	BG1DGW000N1bp036	6573	лошо
5	BG1G0000K2M047	Карстови води в Ломско-Плевенския басейн	BG1DGW0000K2m047	2067	добро



При разглеждане на водоизточниците за питейни нужди е необходимо да се отбележи наличието на учредени Санитарно-охранителни зони, определени по реда на Наредба № 3 от 16 октомври 2000г. за условията и реда за проучване, проектиране, утвърждаване и експлоатация на санитарно-охранителните зони около водоизточниците и съоръженията за питейно-битово водоснабдяване и около водоизточниците на минерални води, използвани за лечебни, профилактични, питейни и хигиенни нужди и там където няма такива, да се заложи тяхното проектиране, учредяване и изграждане;

На територията на Община Кнежа са учредени 6 бр. санитарно-охранителни зони (СОЗ) определени по реда на Наредба № 3/ 16.10.2000 г. около водоземните съоръжения за питейно-битово водоснабдяване.

заповед№	водоползване	водоизточник	собственост	област	площ I пояс	площ II пояс	площ III пояс
СОЗ-29/ 26.10.2004	водоснабдяване Кнежа ПС Локвичка	ШК1а	п общинска	Плевен	2,178	58,027	93,412
СОЗ-30/ 26.10.2004	водоснабдяване Кнежа ПС Свинско езеро	ШТК1,ШК-1,ШК-2	п общинска	Плевен	65,87	79,84	380,087
СОЗ-109/ 06.11.2006	водоснабдяване Еница	Дренаж Водопойна чешма	п общинска	Плевен	1,378	107,222	237,8
СОЗ-148/ 15.02.2008	водоснабдяване Бреница	ТКЗ,ТК4	п общинска	Плевен	19,658	211,228	391,57
СОЗ-345/ 01.02.2012	водоснабдяване Лазарово	Дренаж Лазарово	п държавна	Плевен	24,11	67,499	41,224
СОЗ- 346/01.02.2012	водоснабдяване Еница	Дренаж Еница	п държавна	Плевен	27,95	273,351	132,192

Всички заповеди за учредяване на СОЗ са изпратени своевременно и са налични в оригинал в община Кнежа.

Определените и предвидени забрани и ограничения са в съответствие с разпоредбите на Наредба № 3/16.10.2000г

Напомняме Ви, че в района е възможно наличие на действащи водоизточници от подземни и повърхностни води с организирани санитарно-охранителни зони по преди действаща нормативна уредба, за които управляващите органи не са подали все още заявления за учредяване на СОЗ по реда на Закона за водите. В този случай считаме за необходимо съответните зони на строг режим (пояси I) да бъдат отразени на новите карти, планове и проекти, като се предвиди възможност за предстояща актуализация. Сведения за такива обекти следва да получите от съответните експлоатационни предприятия, общински органи и асоциация по ВиК.

➤ Зони за защита на водите, съгласно 119а, ал. 1, т. 3 от ЗВ

- Уязвима зона

Община Кнежа попада в уязвими зони, съгласно Заповед № РД 930/25.10.2010г. на Министъра на ОСВ за определяне на пилотни уязвимите зони. В приложения към заповедта са определени водните тела, които са замърсени или са застрашени от



замърсяване с нитрати от земеделски източници, териториите на общините или части от тях в обхвата на уязвимата зона по надморска височина и карта на зоната.

За тези зони специфичната екологична цел е: „Намаляване и/или предотвратяване на по-нататъшното замърсяване с нитрати на повърхностните и подземните води от земеделски източници в застрашените и уязвимите зони до 2015г.“;

- Чувствителна зона

Община Кнежа попада в чувствителни зони, съгласно Заповед № РД 970/28.07.200 г. на Министъра на ОСВ. Чувствителните зони в повърхностните водни обекти в териториалния обхват на БДУВДР: с начало „р. Дунав, от границата при с. Ново село“ и край „р. Дунав, до границата при гр. Силистра“, както и „Всички водни обекти във водосбора на р. Дунав на територията на Р България“. Съгласно заповедта водоприемниците в поречие Искър са определени като чувствителни зони.

В случай, че даден водоприемник е обявен за чувствителна зона отпадъчните води от всички агломерации с над 10 000 еквивалент жители (е.ж.), които се заустват в него е необходимо освен биологичното пречистване да бъде осигурено и отстраняване на биогенните елементи азот и фосфор до съответните концентрации, регламентирани в Наредба № 6 от 9 ноември 2000 г. за емисионни норми за допустимото съдържание на вредни и опасни вещества в отпадъчните води, зауствани във водни обекти. При изграждане или реконструкция градските пречиствателни станции за отпадъчни води на тези агломерации, трябва да предвидят освен съоръжения за биологично пречистване (биологично стъпало), но и допълнителни пречиствателни съоръжения за отстраняване на азота и фосфора. По този начин водоприемникът се предпазва от допълнителна еутрофикация и се цели подобряване в неговото състояние

БДУВДР води регистър на тези зони, който включва и карти, на които е посочено местоположението на зоните и основанието, съгласно което са обявени като такива.

➤ *Зони за защита на водите, съгласно чл. 119а, ал. 1, т. 5 от ЗВ*, обявени за опазване на местообитания и биологични видове, в които поддържането или подобряването на състоянието на водите е важен фактор за тяхното опазване (защитени зони от екологичната мрежа НАТУРА 2000):

– Защитена зона „*Копушки дол*“ с код BG0000627– за опазване на природни местообитания;

– Защитена зона „*Река Искър*“ с код BG0000613– за опазване на природни местообитания;

2. Мерките за постигане и запазване на добро състояние на водите, определени в ПУРБ 2010 – 2015 г. в Дунавски район, които е необходимо да се имат в предвид при реализацията на Общия устройствен план са отразени в следните програми:

7.1.2. Мерки, които осигуряват прилагане на принципа за по-пълно възстановяване на разходите за водни услуги, включително и за ресурса и опазване на околната среда;

7.1.3. Мерки за опазване на водите за питейно-битово водоснабдяване, включително мерките за опазване на качеството им, с оглед намаляване на степента на пречистване за получаване на води с питейни качества;



7.1.4. Мерки за регулиране на водоземанията на пресни повърхностни води и на подземни води;

7.1.5. Мерки за регулиране на емисиите чрез определяне на забрани за въвеждане на замърсители от точкови източници на замърсяване;

7.1.6. Мерки за определяне на забрани за въвеждане на замърсители от дифузни източници на замърсяване и мерки за предотвратяване или регулиране на замърсяването;

7.1.7. Мерки за предотвратяване замърсяването на водите с приоритетни вещества

7.1.8. Мерките за предотвратяване или намаляване въздействието на аварийни замърсявания

7.1.9. Мерки за защитените територии и зони, обявени за опазване на местообитания и биологични видове, в които поддържането или подобряването на състоянието на водите е важен фактор за тяхното опазване;

7.1.14. Мерки, свързани с преодоляването на климатичните промени.

Обръщаме Ви внимание, че в момента се извършват дейности по актуализация на ПУРБ за следващия цикъл на управление (2016-2021г), което включва и актуализация на характеристиките на района за басейново управление, в т.ч. актуализация и на границите на водните тела, което следва да бъде отчетено.

ПУРБ в Дунавски район 2010-2015г. и ПОРН са публикувани на интернет страницата на БДУВДР – www.bd-dunav.org, Секция „Управление на водите”,

II. Становище относно изготвения Проект за общ устройствен план на Община Кнежа:

При изготвянето на Проект на Общ устройствен план на Община Кнежа в Раздел III.11. *Екологично състояние, точка Повърхностни, подземни, питейни и отпадъчни води*, не е взета предвид предоставената от БДДР информация с наш изх. № 2725/ 21.04.2015 г. Повърхностните и подземните водни тела не са конкретизирани (само тези, които са на територията на Община Кнежа), а е даден списък на всички водни тела от поречието на река Искър. Не са отразени зоните за защита, включително и санитарно-охранителни зони (СОЗ) определени по реда на Наредба № 3/ 16.10.2000 г. около водоземните съоръжения за питейно-битово водоснабдяване.

Необходимо е Проектът за общ устройствен план на Община Кнежа да бъде коригиран и допълнен с предоставената от БДДР информация с наш изх. № 2725/ 21.04.2015 г.

Преработеният Проект за общ устройствен план на Община Кнежа, да бъде предоставен в БДДР за становище, съгласно чл. 127, ал. 2 от ЗУТ.

С уважение,

ИНЖ. ПЕТЪР ДИМИТРОВ

Директор на Басейнова дирекция „Дунавски район”



5800 гр. Плевен, ул. „Чаталджа” №60
тел.: +359 64 88 51 00, факс: +359 64 80 33 42
e-mail: dunavbd@bddr.org, web: www.bd-dunav.org



МИНИСТЕРСТВО НА ЗДРАВЕОПАЗВАНЕТО
РЕГИОНАЛНА ЗДРАВНА ИНСПЕКЦИЯ – ПЛЕВЕН

гр. Плевен п. код 5800
ул. Княз Александър Батенберг I № 7

тел.: 064/823 409
факс: 064/824 882
e-mail: rzi@rzi-pleven.com

Изх. № КД-01-10-024
29.05.2015г.

ДО
КМЕТА
НА ОБЩИНА КНЕЖА
ГР. КНЕЖА
УЛ. МАРИН БОЕВ №69

*Г-на
Глебова*
02/06

ОБЩИНА 2	
КНЕЖА	
Вх. №	0900-161-23
Дата	02.06.2015 год.

СТАНОВИЩЕ

за провеждане на консултация за определяне обхват и съдържание на доклад за екологична оценка /ЕО/ на план: „Изготвяне на общ устройствен план /ОУП/ на гр. Кнежа“.

ОБЕКТ: „Изготвяне на общ устройствен план /ОУП/ на гр. Кнежа“

АДРЕС: гр. Кнежа, община Кнежа

ВЪЗЛОЖИТЕЛ: ОБЩИНА КНЕЖА, гр. Кнежа, ул. Марин Боев №69

ПРЕПИСКА С ВХ.№ 15-04726-1/21.05.2015г.

Във връзка с изпратената в РЗИ – Плевен документация с искане за становище, относно обхват и съдържание на доклад за екологична оценка за „Общ устройствен план на община Кнежа“ Ви информираме следното:

Главната цел на плана е да създаде пространствена планова основа за дългосрочно устойчиво устройствено развитие на общината в съответствие с приетите стратегически документи за регионално развитие и със специфичните за община Кнежа природни, културно-исторически, икономически, туристически и други ресурси. Изхождайки от принципите на устойчивото развитие за баланс между екологично равновесие, икономически растеж и социален просперитет, при пестеливо използване на природните ресурси са набелязани опорни цели, с изпълнението на които ще се осъществи и стратегическата цел на плана. Дефинирани са конкретни задачи, съобразени с основните задачи и изисквания към проектното решение, поставени в Техническото задание за изработване на ОУП.

Във връзка с предложеното от Вас Задание за обхват и съдържание на доклад за екологична оценка за „Общ устройствен план на община Кнежа“, е необходимо да бъдат разгледани здравно-хигиенните аспекти на околната среда като се обърне внимание на следното:

1. Да се представи пълна и изчерпателна информация за местоположението и точните отстояния на обектите и дейностите, потенциални източници на вредности, предвидени в проекта за ОУП, спрямо най-близко разположените

обекти, подлежащи на здравна защита по смисъла на §1 т.3 от Допълнителните разпоредби на Наредбата за условията и реда за извършване на ОВОС.

2. Да се анализира възможността за наднормено натоварване на средата с вредности – идентифициране на източниците и вида им и описание на вероятните значителни въздействия не само върху околната среда, но и върху човешкото здраве. Да се направи прогнозна оценка на степента на неблагоприятно въздействие, както и да се извърши оценка на здравния риск. При характеристиката на отделните рискови фактори, същите да бъдат разгледани и по отношение влиянието им върху човешкото здраве като се отчетат възможностите за комбинирано, комплексно, кумулативно и отдалечено въздействие.

3. В частта „Водоснабдяване и канализация“ /текстуална част/ липсва информация относно водоснабдяването на с.Еница /водоизточник, водоснабдителна схема/. Не са представени данни за санитарно-охранителните зони около водоизточниците за питейно-битово водоснабдяване на селата от община Кнежа – същите определени и учредени ли са и съобразени ли са предвижданията на ОУП с изискванията и режима на експлоатация на тези зони. Липсва и информация и по отношение на водоизточника на с.Лазарово, който съгласно провеждания от РЗИ – Плевен мониторинг показва отклонение от изискванията на Наредба №9/2001г. на МЗ по показател флуориди, както и предвиждане на мерки за привеждане качествата на питейната вода на това населено място към нормативните изисквания.

4. В частта „Питейни води“ е неуместно твърдението, че сезонни отклонения в качеството на питейните води в някои населени места с местни водоизточници е променливо. Всички населени места на община Кнежа са централно водоснабдени от водоизточници, стопанисвани от общинско дружество „Аспарухов вал“ ЕООД.

5. В частта „Атмосферен въздух“, е необходимо информацията да бъде актуализирана, поради отпадане на цитираните в плана наредби:

- Наредба №1/2004г за норми на бензен и въглероден оксид в атмосферния въздух;
- Наредба №4/2004г. за норми на озон и алармени прагове за нивата на озон в атмосферния въздух;
- Наредба №9/1999г. за норми на серен диоксид, азотен диоксид, фини прахови частици и олово в атмосферния въздух.

6. Да се предложат и опишат подробно адекватни мерки за предотвратяване, намаляване и възможно най-пълно компенсиране на неблагоприятните въздействия от осъществяването на плана върху околната среда и човешкото здраве.

С уважение,



Д-Р АТАНАС ГАРЕВ
Директор на РЗИ- Плевен

РЕГИОНАЛЕН ИСТОРИЧЕСКИ МУЗЕЙ - ПЛЕВЕН

Ул. "Стоян Заимов" 3, дир. 064/822 623, тел./факс: 064/ 822 691
e-mail: plevenmuseum@dir.bg; [http:// www.plevenmuseum.dir.bg](http://www.plevenmuseum.dir.bg)

Изх. № Р09 10-298
01.06.2015

ОБЩ	2
КНЕ	
Об. №	0100-161-24
Дата	02.06.15 год.

До
Г-Н СИМЕОН ШАРБАНСКИ
КМЕТ НА ОБЩИНА КНЕЖА
гр. Кнежа

Г-жа Гилевска

[Signature]
02/06

Становище

Относно: „Задание за обхват и съдържание на доклад за Екологична оценка на общ устройствен план на Община Кнежа“

/на основание чл. 19, ал. 3 от Наредбата за условията и реда за извършване на екологична оценка, ДВ. Бр. 3-2006/

Представено с Задание за извършване на екологична оценка на нов общ устройствен план на Община гр. Кнежа.

Екологичната оценка ще се разработва от ДЗЗД „План Консулт Кнежа“ по препоръки на РИОСВ, гр. Плевен от тяхно писмо изх. № 2966/04.06.2014 г.

Представеното за становище Задание включва 118 страници текст, съответно със схеми, диаграми, таблици и др., като е приложен и електронен носител на информацията.

Посочени са мотивите за разработване на нов Общ устройствен план /ОУП/ на община Кнежа, ясно са определени целите на плана, както и основните задачи, които разработката на плана търси да изпълни.

Предварителния проект за ОУП съдържа съответните текстови и графични материали, изградени по методите на географската информационна система /ГИС/.

В подробното съдържание на Заданието са включени необходимите точки по изискванията на ЗООС и Наредбата за извършване на екологични оценки.

Разработени са частите, даващи сегашното състояние на община Кнежа по отношение на селищната мрежа, инфраструктура, икономика, селско стопанство, туризъм, както и физическите характеристики на територията до разработване на новия ОУП.

Обърнато е необходимото внимание на компонентите на околната среда, материалното и културно наследство, като специално внимание е обърнато на отпадъците като физичен фактор на околната среда.

Предложена е структура и съдържание на окончателния доклад.

Като цяло разработеното Задание отговаря на нормативните изисквания. Би могло да се направят следните препоръки по отношение на екологичната оценка:

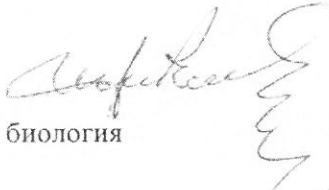
- Въпреки, че в т. 1.1.3. в първата фаза е предвидена схема за „зелената система“ нито в Заданието, нито в предполагаемото съдържание на Док-

лада не е обърнато специално внимание на този въпрос. Зелената система на всяка една община е важна, тя изпълнява специфични цели и се нуждае от необходимото внимание и разработка – преглед на сегашното съдържание и предвиждания за подобрието и в новия ОУП.

- Да се обърне и внимание на връзката на зелената система на селищата в общината със защитените зони и територии от Националната екологична мрежа – наличие или не на т.н. „зелени коридори“.
- Да се разработи подробно въздействието върху предмета и целите на ЗЗ по Натура 2000 в зависимост от предвидените в ОУП дейности и баланс на територията.
- При необходимост да се направят обходи по обследване наличието или не на културни ценности от археологически характер.

При окончателната разработка на доклада за екологична оценка биха могли да се предвидят и нови озеленителни дейности в селищата, отреждане на терени за залесяване и пр., тъй като голяма част от земите в общината са заети със земеделски култури, а съвременното земеделие изисква и площи с автохтонна растителност за по-добро развитие и на самите селско-стопански култури.

Изготвил становището:
доц. Иван Райчев, д-р по биология



ДИРЕКТОР: 
/Владимир Найденов/



АСПАРУХОВ ВАЛ ЕООД Управител тел/факс: 09132/71-21
гр.Кнежа ул. "23 Септември 6^а" e-mail: asparuhovval@mbx.contact.bg

изх. № 365
16.06.2015г.

До: Симеон Шарабански
Кмет на Община Кнежа
Ул. "Марин Боев" № 69

СТАНОВИЩЕ

От инж. Валентин Йозов Калапиш – Управител на "Аспарухов вал"
ЕООД гр. Кнежа.

Относно: „ЗАДАНИЕ ЗА ОБХВАТ И СЪДЪРЖАНИЕ НА ДОКЛАД
ЗА ЕКОЛОГИЧНА ОЦЕНКА НА ОБЩ УСТРОЙСТВЕН ПЛАН НА
ОБЩИНА КНЕЖА”

Уважаеми Г-н Шарабански,

След запознаването ми с предложеното задание мога да дам следното
становище:

Нямам забележки по така предложеното задание.

Моля при разработване на устройственият план на Община Кнежа
фирмата изпълнител да се обърне към дружеството за актуализиране на
данните за състоянието на В и К системата на територията на Община
Кнежа, тъй като една голяма част от нея е ползвана от Бизнес план на
„Аспарухов вал” ЕООД с изтекъл срок, както и данни от Регионалният
генерален план за развитие на В и К системата за обособената територия
на „Аспарухов вал” ЕООД, който също има недостатъчно актуални данни.

С Уважение:

/инж. В. Калапиш/




6 - тия месец
04/06

f

МИНИСТЕРСТВО НА КУЛТУРАТА
НАЦИОНАЛЕН ИНСТИТУТ ЗА НЕДВИЖИМО КУЛТУРНО НАСЛЕДСТВО
София 1125, ул. "Лъчезар Станчев" №7, тел./факс: 02/4484810, e-mail: ninkn-sof@ninkn.bg

№ 0800-220/04.06..... 2015г.



ДО

Г-н Симеон Шарабански
Кмет на Община Кнежа
Гр. Кнежа, ул. "М. Бовив" 69
На Ваш № 0400-161-20/20.05.2015 г.

ОТНОСНО: Консултации по задание за определяне обхвата и съдържанието на Доклада за ЕО на "Общ устройствен план на Община Кнежа".

УВАЖАЕМИ ГОСПОДИН ШАРАБАНСКИ,


След запознаване с предоставеното ни за становище Задание на Доклад за ЕО и справка в Националния документален архив на НИИКН и АИС "Археологическа карта на България", Ви уведомяваме за следното:

В т. 2.7 "Културно историческо наследство" е направен общ исторически преглед на развитието на община Кнежа от античността до съвременното. Посочени са коректно редица археологически обекти, фигуриращи в списъците на НДА на НИИКН и АИС "АКБ" на територията на гр. Кнежа и с. Лазарово (Струпен). Същевременно са пропуснати като текст и като графично отразяване ред обекти в с. Бреница и с. Еница, които притежават статут на НКЦ.

В текста е представено и богатото движимо и нематериално културно наследство на общината. Дефинирани са конкретните проблеми и задачи на община Кнежа във връзка с опазването и равнопоставеното представяне на културното наследство.

Във връзка с гореизложеното Националният институт за недвижимо културно наследство препоръчва в частта "Културно историческо наследство" да бъдат допълнени обектите, включени в приложената справка от НДА на НИИКН и да бъдат отразени на плана. За локализирането и анализа на състоянието на тези археологически обекти, както и за наличието на други, които още не са включени в регистъра, следна да се потърси съдействие от ИМ Кнежа и Регионален исторически музей Плевен.

Приложение: Списък с обекти НКЦ в Община Кнежа

Директор: 
(арх. Даниела Джуркова)


АГЕНЦИЯ „ПЪТНА ИНФРАСТРУКТУРА”

ОБЛАСТНО ПЪТНО УПРАВЛЕНИЕ ПЛЕВЕН

5800 ПЛЕВЕН, УЛ. „ГЕН. Л-Т АТ. СТЕФАНОВ” № 24, ТЕЛ: 064/82-39-49, ФАКС: 064/83-01-39

ИЗХ. № 1172 / 04.06.2015

ДО: КМЕТА НА
ОБЩИНА КНЕЖА
ОБЛАСТ ПЛЕВЕН



На Ваш № 0400-161-18/20.05.2015 год.

Относно: Провеждане на консултации за “Задание за обхват и съдържание на Доклад за екологична оценка на Общ устройствен план на община Кнежа”.

След разглеждане на представеното “Задание за обхват и съдържание на Доклад за екологична оценка на Общ устройствен план на община Кнежа”, установихме неточности при описанието на пътищата от републиканската пътна мрежа на територията на община Кнежа и затова Ви предоставяме за ползване следната информация:

I. Към Републиканската пътна мрежа на територията на община Кнежа принадлежат следните пътища:

1. Път II-13, (Монтана-Враца) Крапчене – Стубел – Криводол – Борован – Бяла Слатина – Кнежа – Искър – Долни Дъбник (О.п. Плевен-Луковит)

- клас – втори
- дължина на участъка в община Кнежа – от км 67⁺³⁰⁰ до км 85⁺¹⁶⁹ – 17,869 км
- населени места – гр.Кнежа от км 70⁺⁶⁶⁵ до км 73⁺⁸¹⁷
- състояние на пътната настилка – по оценка от Годишник 2014 год.:
участъци км 67⁺³⁰⁰ – км 72⁺¹⁹⁴ и км 79⁺⁴⁷⁷ – км 85⁺¹⁶⁹ – „добро”
участък км 72⁺¹⁹⁴ – км 79⁺⁴⁷⁷ – „лошо”.

2. Път III-137, Кнежа – Гостиля – Ставерци – Крушовене

- клас – трети
- дължина на участъка в община Кнежа – от км 0⁺⁰⁰⁰ до км 10⁺¹⁷⁴ – 10,174 км
- населени места: гр.Кнежа от км 0⁺⁰⁰⁰ до км 1⁺³⁸⁸
- състояние на пътната настилка – по оценка от Годишник 2014 год.:
участък км 0⁺⁰⁰⁰ – км 1⁺³⁰⁰ – „средно”
участък км 1⁺³⁰⁰ – км 10⁺¹⁷⁴ – „лошо”.

3. Път III-306, Луковит – Ч.бряг – Чомаковци – Еница – Кнежа – Оряхово

- клас – трети
- дължина на участъка в община Кнежа – от км 22⁺⁰⁴⁵ до км 50⁺⁷⁸⁵ – 28,740 км
- населени места: с.Еница от км 23⁺⁶⁷⁹ до км 25⁺⁸⁶⁶
гр.Кнежа от км 35⁺⁹⁴⁶ до км 39⁺⁶⁸⁴

- състояние на пътната настилка – по оценка от Годишник 2014 год.
участъци км 22⁺⁰⁴⁵ – км 35⁺⁹⁶⁰ и км 40⁺⁶⁵¹ – км 48⁺¹¹⁴ – „добро”
участъци км 35⁺³⁰⁰ – км 40⁺⁶⁵¹ и км 48⁺¹¹⁴ – км 50⁺⁷⁸⁵ – „лошо”.

4. Път III-1304, Бяла Слатина – Търнак – Лазарово – Бреница – Глава

- клас – трети
- дължина на участъка в община Кнежа – от км 8⁺⁷⁴⁰ до км 19⁺²⁸⁵ – 10,545 км
- населени места: с.Лазарово от км 11⁺³⁸⁹ до км 12⁺⁵⁰²
с.Бреница от км 14⁺⁵³⁵ до км 16⁺⁵⁰²
- състояние на пътната настилка – по оценка от Годишник 2014 год.
участъци км 8⁺⁷⁴⁰ – км 10⁺⁵¹¹ и км 12⁺⁵⁰² – км 19⁺²⁸⁵ – „лошо”
участък км 10⁺⁵⁵¹ – км 12⁺⁵⁰² – „добро”.

5. Път III-1306, (Кнежа – Искър) – Глава – Койнаре – Чомаковци – Лепица

- клас – трети
- дължина на участъка в община Кнежа – от км 0⁺⁰⁰⁰ до км 5⁺⁰⁹⁵ – 5,095 км
- населени места: няма
- състояние на пътната настилка – „добро” по оценка от Годишник 2014 год.

II. Проекти, изпълнени по ОП „Регионално развитие”:

- Проект за рехабилитация на път II-13, Кнежа–Искър, км 67⁺³⁰⁰ – км 72⁺¹⁹⁴, реализиран и приет през 2013 год.

- Проект за рехабилитация на път II-13, Кнежа–Искър, км 82⁺⁹²² – км 85⁺¹⁶⁹, реализиран през 2013 год., приет 20104 год.

- Проект за рехабилитация на път III-306, Луковит–Червен бряг–Кнежа, км 22⁺⁰⁴⁵ – км 35⁺⁹⁴⁶, реализиран и приет през 2013 год.

III. Развитие на РПМ на територията на община Кнежа – рехабилитация и поддръжане на съществуващите трасета на републиканските пътища.

С уважение,

инж. Ивайло Денчев
Директор

ПЛЕВЕН 5800, ПК 1177, ул. "Ал. Стамболийски" 1^А
e-mail: geogard@abv.bg

"ГЕОЗАЩИТА ПЛЕВЕН" ЕООД
тел./факс 064-801-605, тел. 064-801-537
GSM: 0888-240-298

Изх. № 103/26.06.2015 г.

Г-на Н. Христова
Г-на М. Вуцкова
30/06

ДО
Г-Н СИМЕОН ШАРАБАНСКИ
КМЕТ НА ОБЩИНА КНЕЖА
УЛ. „М.БОЕВ“ № 69
ГР. КНЕЖА 5835
ОБЛ. ПЛЕВЕН

ОБЩИНА 2	
КНЕЖА	
Вх. №	0400-161-52
Датум	30/06/2015 год.

УВАЖАЕМИ ГОСПОДИН ШАРАБАНСКИ,

В отговор на ваше писмо изх. № 0400-161-45/19.06.2015 г., след получаване и запознаване с изпратените за съгласуване материали относно „Проект на общ устройствен план на Община Кнежа“ и въз основа на наличната информация, Ви уведомяваме, че на територията на Община Кнежа има регистрирано едно свлачище. Свлачището е с идентификационен № PVN39.37376.01. То е съвременно, потенциално и обхваща IV район на гр. Кнежа. В този район има наложена строителна забрана със Заповед № 2324/03.06.1974 г. на МСА – София, която към момента не е отменена.

С УВАЖЕНИЕ,



инж. Ивелин ГАВРИЛОВ - управител




ДО

ОБЩИНА КНЕЖА

5835 гр. Кнежа

ул. „М. Боев“ 69

2631-ТІ 37841
24.06.2015



Относно: ПРОЕКТ НА ОБЩ УСТРОЙСТВЕН ПЛАН НА ОБЩИНА КНЕЖА

УВАЖАЕМИ ГОСПОЖИ И ГОСПОДА,

В отговор на Ваше писмо с изх. № 0400-161-1351 от 19.06.2015 г. във връзка с предоставения за съгласуване „ПРОЕКТ НА ОБЩ УСТРОЙСТВЕН ПЛАН НА ОБЩИНА КНЕЖА“, Ви уведомяваме следното:

„Теленор България“ ЕАД съгласува без забележки предоставения „ПРОЕКТ НА ОБЩ УСТРОЙСТВЕН ПЛАН НА ОБЩИНА КНЕЖА“


Оставаме на Ваше разположение в случай на необходимост от всякаква допълнителна информация.

Лице за контакт от „Теленор България“ ЕАД:

Евгени Илиев тел. 089 8400 684, eiliev@telenor.bg

гр. София

24.06.2015год.

С уважение: 

/ Дилиан Берковски/

Мениджър Отдел

Изграждане на Мрежата





Изх.№ 1201872063/22.07 2015г.

До
Община Кнежа
ул. "Марин Боев" №69
гр. Кнежа

Във връзка с писмо с вх.№ 1201872063/22.06.2015г. , "ЧЕЗ Разпределение България" АД Ви уведомява, че след запознаване с информацията предоставена ни на хартиен носител и диск относно изработване на „Проект на общ устройствен план на община Кнежа“ същия е съгласуван.

Директор на дирекция
"Развитие на мрежата"

/инж. Цветомир Ралчев /





Изх.№ 1201840591 / 05.06. 2015г.

До
Община Кнежа
ул. "Марин Боев" №69
гр. Кнежа

Във връзка с писмо с вх.№ 1201840591/21.05.2015г. относно провеждане на консултации за „ЗАДАНИЕ ЗА ОБХВАТ И СЪДЪРЖАНИЕ НА ДОКЛАД ЗА ЕКОЛОГИЧНА ОЦЕНКА НА ОБЩ УСТРОЙСТВЕН ПЛАН НА ОБЩИНА КНЕЖА" и на основание чл.19, ал.3 от Наредбата за условията и реда за извършване на екологична оценка на планове и програми /Загл.изм.-ДВ,бр.3 от 2006г./, "ЧЕЗ Разпределение България" АД Ви уведомява, че сме съгласни с изложеното в доклада. Територията на Община Кнежа е обезпечена с електроенергия-мрежата е добре развита и в добро техническо състояние. В бъдещ инвестиционен проект на Дружеството и в зависимост от предоставените ни инвестиционни средства ще извършваме реконструкции, модернизации и изграждане на нови мрежи НН.

Директор на дирекция
"Развитие на мрежата"

/инж. Цветомир Райчев /





О Б Щ И Н А К Н Е Ж А

5835 гр. Кнежа ул. "М. Боев" 69 тел. 09132/7136 факс: 09132/7007
E-mail: obstina_kneja@abv.bg, contacts@obstinaknezha.com, www.kneja.acstre.com

С Ъ О Б Щ Е Н И Е

ДО всички заинтересовани лица, граждани, специализирани ведомства, арендатори и други юридически и физически лица на територията на община Кнежа.

Съгласно чл. 19 и чл.19а от Наредбата за условията и реда за извършване на екологична оценка на планове и програми (Загл. изм. - ДВ, бр. 3 от 2006 г.) община Кнежа Ви уведомява, че има изготвено Задание за обхват и съдържание на Доклад за екологична оценка на Общ Устройстен План, което подлежи на обсъждане (консултации) с обществеността и други заинтересованите лица.

Във връзка с това общинска администрация Кнежа организира ден за консултации с обществеността и други заинтересовани лица съвместно с консултанти от обединение „План Консулт Кнежа” ДЗЗД, който ще се проведе на 8 юни от 11 часа в заседателната зала в сградата на община Кнежа.

Документите, които подлежат на консултации с обществеността и други заинтересовани лица, а именно Задание за обхват и съдържание на Доклад за екологична оценка на Общ Устройстен План и Проект на Общ Устройстен план са качени на интернет страницата на община Кнежа.

Препоръки, мнения и становища за същите могат да се подават в писмен вид в деловодството на общинска администрация Кнежа в срок до 8 юни 2015г.

СИМЕОН ШАРАБАНСКИ
КМЕТ НА ОБЩИНА КНЕЖА



INTEGRATED MANAGEMENT SYSTEM
CERTIFICATED ISO 9001:2008 ISO 14001:2004



О Б Щ И Н А К Н Е Ж А

5835 гр. Кнежа ул. "М. Боев" 69 тел. 09132/7136 факс: 09132/7007

E-mail: obstina_kneja@abv.bg, www.kneja.acstre.com

П Р О Т О К О Л

Днес, 08.06.2015г. в заседателната зала в сградата на Община Кнежа се проведе ден за консултации с обществеността и други заинтересовани, съгласно чл.19 от Наредбата за условията и реда за извършване на екологична оценка на планове и програми по изготвено Задание за обхват и съдържание на Доклад за екологична оценка на Общ Устройствен План. Началото на срещата беше обявено от 11 часа. На срещата присъстваха Главния архитект на Община Кнежа, Директор на Дирекция „Специализирана администрация“, еколога на Община Кнежа, както и други експерти от администрацията на Община Кнежа. На срещата присъстваха и малък брой граждани.

Главният архитект на Община Кнежа обясни, че срещата е организирана във връзка с провеждане на обсъждане (консултации) по чл. 19 от Наредбата за ЕО и запозна гражданите със Заданието за обхват и съдържание на Доклад за екологична оценка на Общ Устройствен план на Община Кнежа.

След като Главния архитект запозна аудиторията със Задание за обхват и съдържание на Доклад за екологична оценка на Общ Устройствен план на Община Кнежа, от страна на гражданите нямаше препоръки, забележки и предложения.

Присъствали:

1. Арх. Андрей Кучев.....;
/Главен архитект на Община Кнежа/
2. Цветелина Плевненска.....;
/Директор Дирекция „СА“/
3. Миглена Горнишка.....;
/гл. експерт „Екология“/
4. Стилиан Фазлийски.....;
/гл. специалист „СТ“/
5. Иван Монов;
/гл. специалист „УТ“/